МПР России, ВостСибНИИГГиМС
Байкальский РИКЦ
8 (3952) 332204, 201224
geol@irk.ru
www.geol.irk.ru



# СХЕМА РАСПОЛОЖЕНИЯ УЧАСТКОВ МОНИТОРИНГА В АКВАТОРИИ БАЙКАЛА

## УСЛОВНЫЕ ОБОЗНАЧЕНИЯ

### Участки, локального загрязнения вод (мониторинг комплексом "Акватория-Байкал" - *площадная съемка* )

1 - Байкальский ЦБК
2 - Слюдянка, Култук
3 - дельта Селенги
4 - Чивыркуйский залив
5 - Ярки, Нижнеангарск
6 - Северобайкальск
7 - Зама
8 - Малое Море
9 - залив Мухор и Ольхонские Ворота
10 - Анга
11 - Бугульдейка
12 - Песчаная
13 - Голоустное
14 - Большие Коты
15 - Листвянка, п.Байкал
16 - Иркутское водохранилище

Контроль появления загрязнений вдоль береговой линии (*профильная съемка* комплексом "Акватория-Байкал")

### Разрезы гидробиологического мониторинга по фитопланктону, зоопланктону, бентосу

1 - Мурино-БЦБК-Култук
2 - м. Толстый - п. Выдрино
3 - м. Кадильный - п. Клюевка
4 - Ольхонские ворота - м. Сухинский
5 - м. Ижимей - п. Турка
6 - м. Кочериковский - м. Нижнее Изголовье
7 - м.Елохин - Давша
8 - м. Котельниковский - м. Омагачан

Границы гидробиологических зон Байкала (по Epischura baikalensis)

Станции постоянного комплексного гидробиологического мониторинга, включая наблюдения за состоянием популяции эпишуры (Epischura baikalensis) - *Байкальск, Большие Коты*

### Разрезы гидрохимического мониторинга (Росгидромет)

Измерения по опорным точкам Гидромета

Измерения в устьях рек

масштаб 1:1 500 000

масштаб 1: 750 000

Приложение 4

**Карты результатов мониторинга поверхностных вод озера Байкал (комплекс “Акватория-Байкал”)**

**Профильная съемка**

**Сульфат-ионы**

**2005 год**

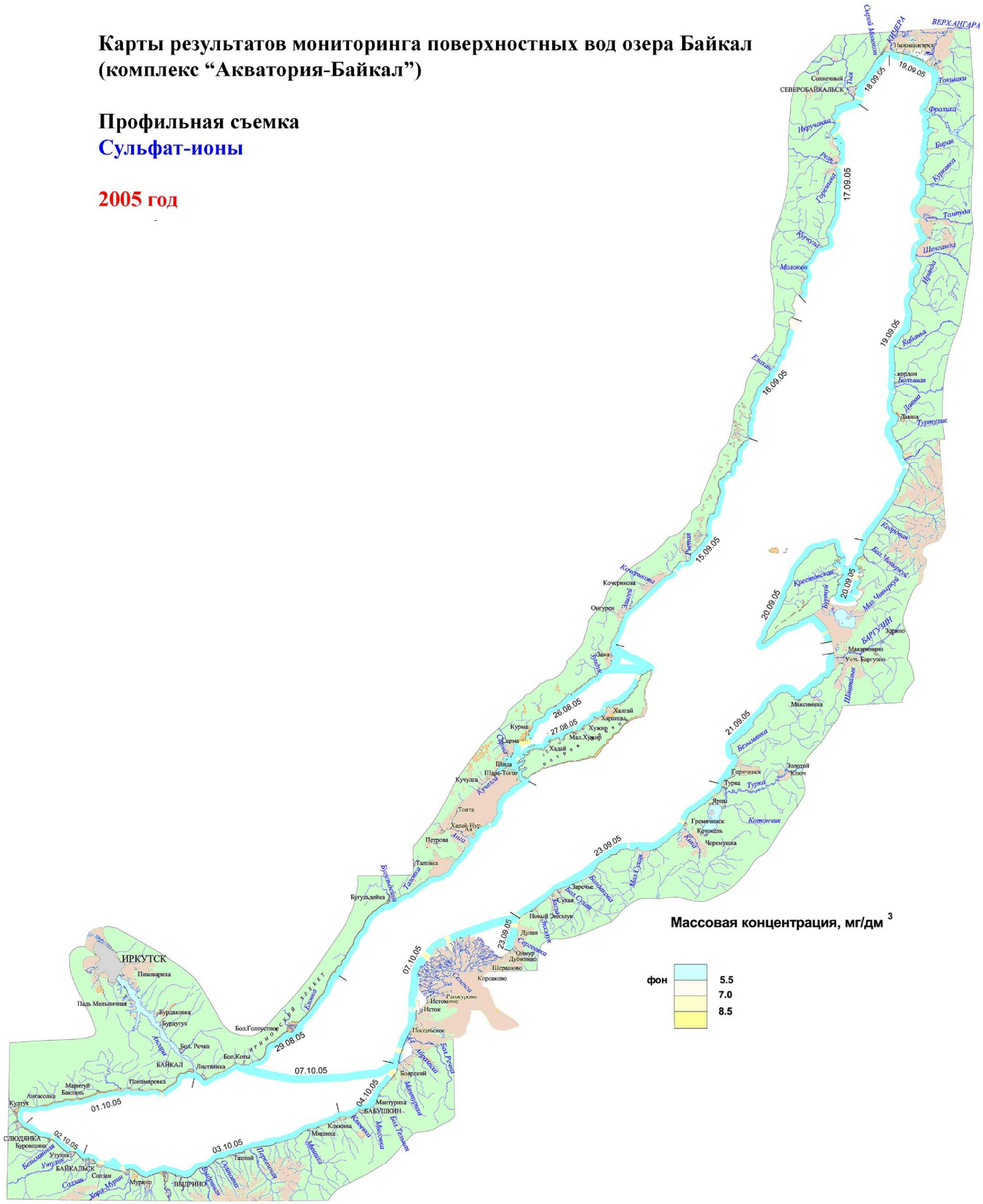


**Масштаб 1:1 500 000**

**Карты результатов мониторинга поверхностных вод озера Байкал (комплекс “Акватория-Байкал”)**

**Профильная съемка**

**Хлорид-ионы**

**2005 год**

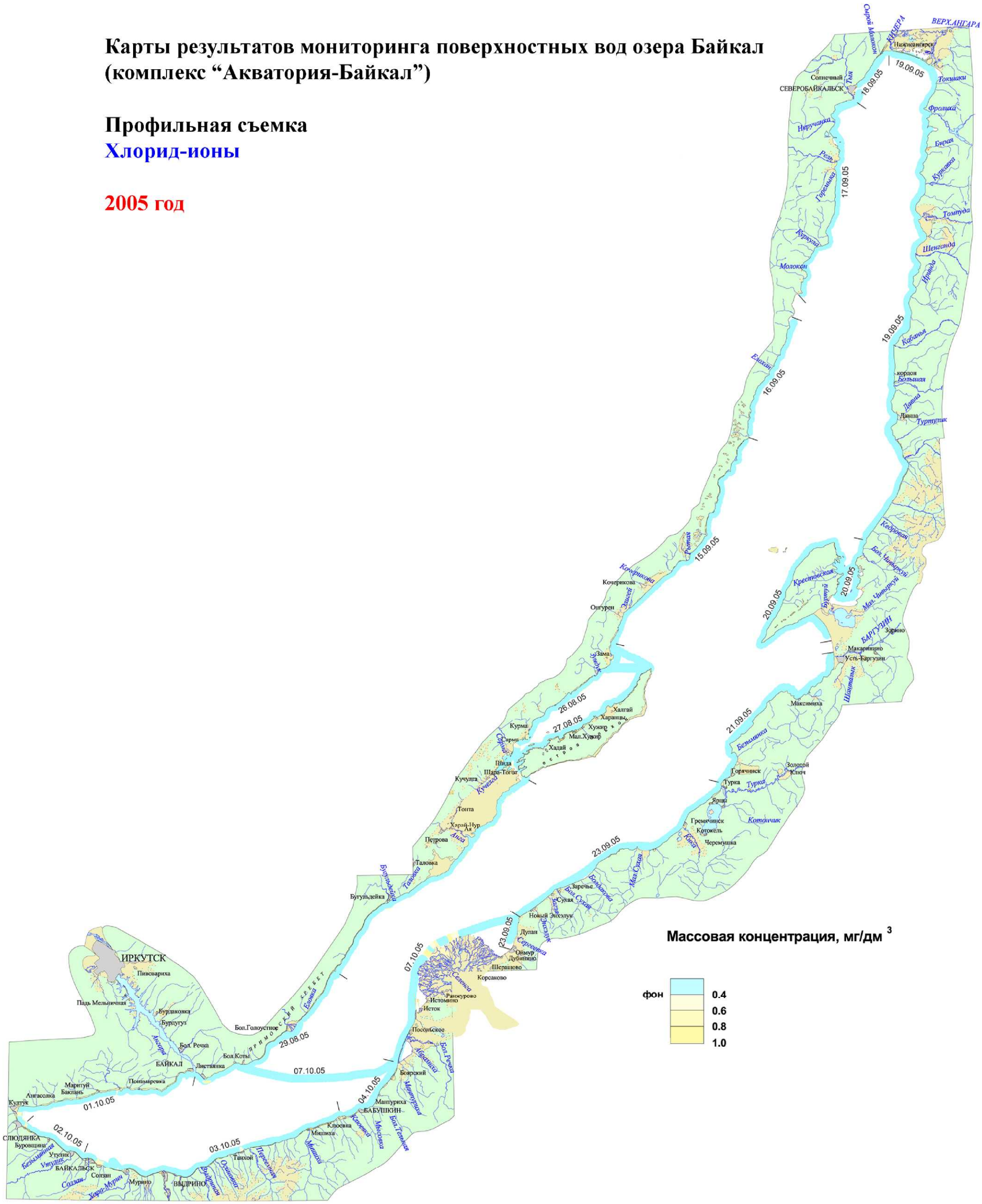


**Масштаб 1:1 500 000**

**Карты результатов мониторинга поверхностных вод озера Байкал (комплекс “Акватория-Байкал”)**

**Профильная съемка**

**Ионы аммония**

**2005 год**

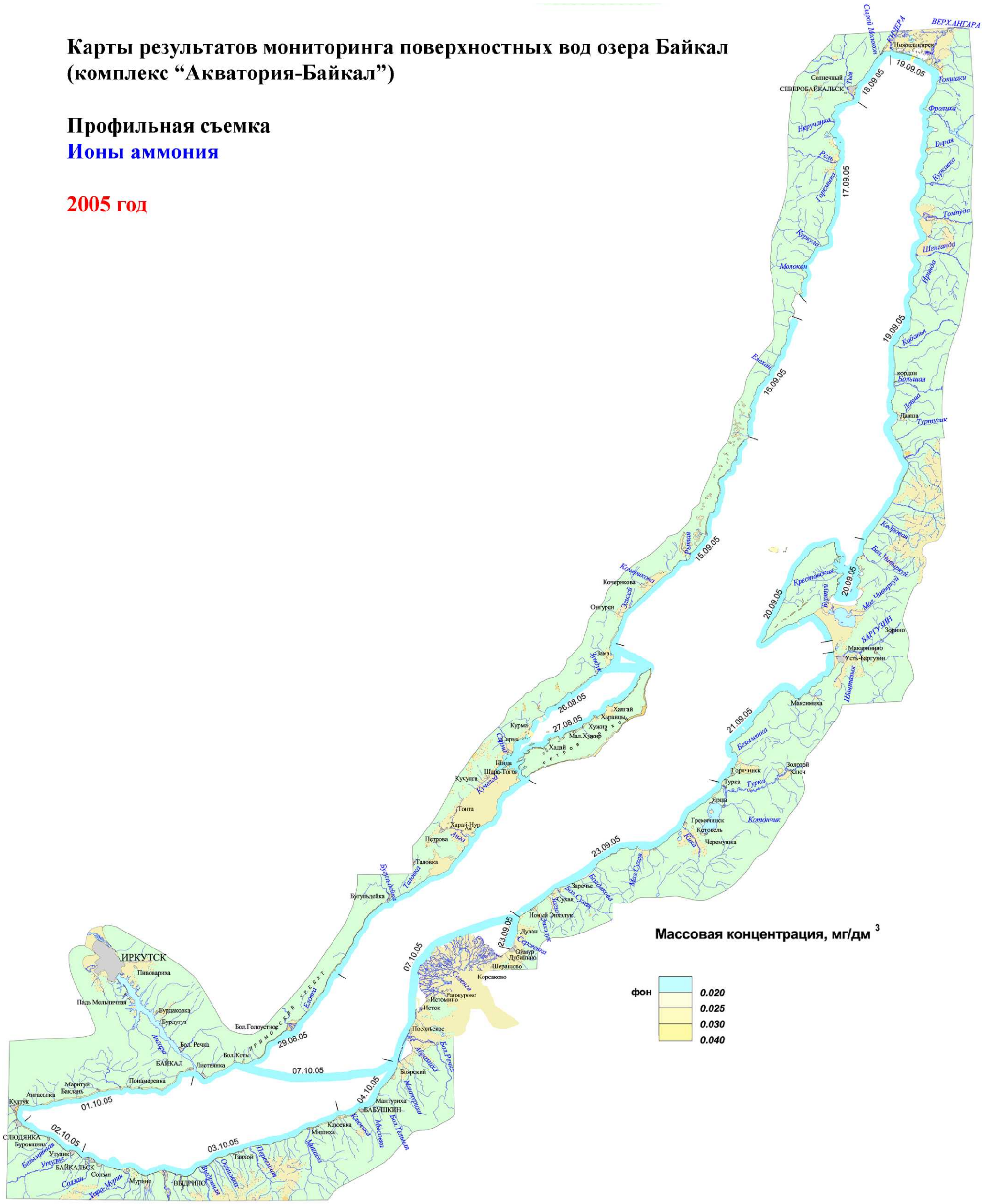


**Масштаб 1:1 500 000**

## Карты результатов мониторинга поверхностных вод озера Байкал (комплекс “Акватория-Байкал”)

## Профильная съемка

## Фосфат-ионы

## 2005 год

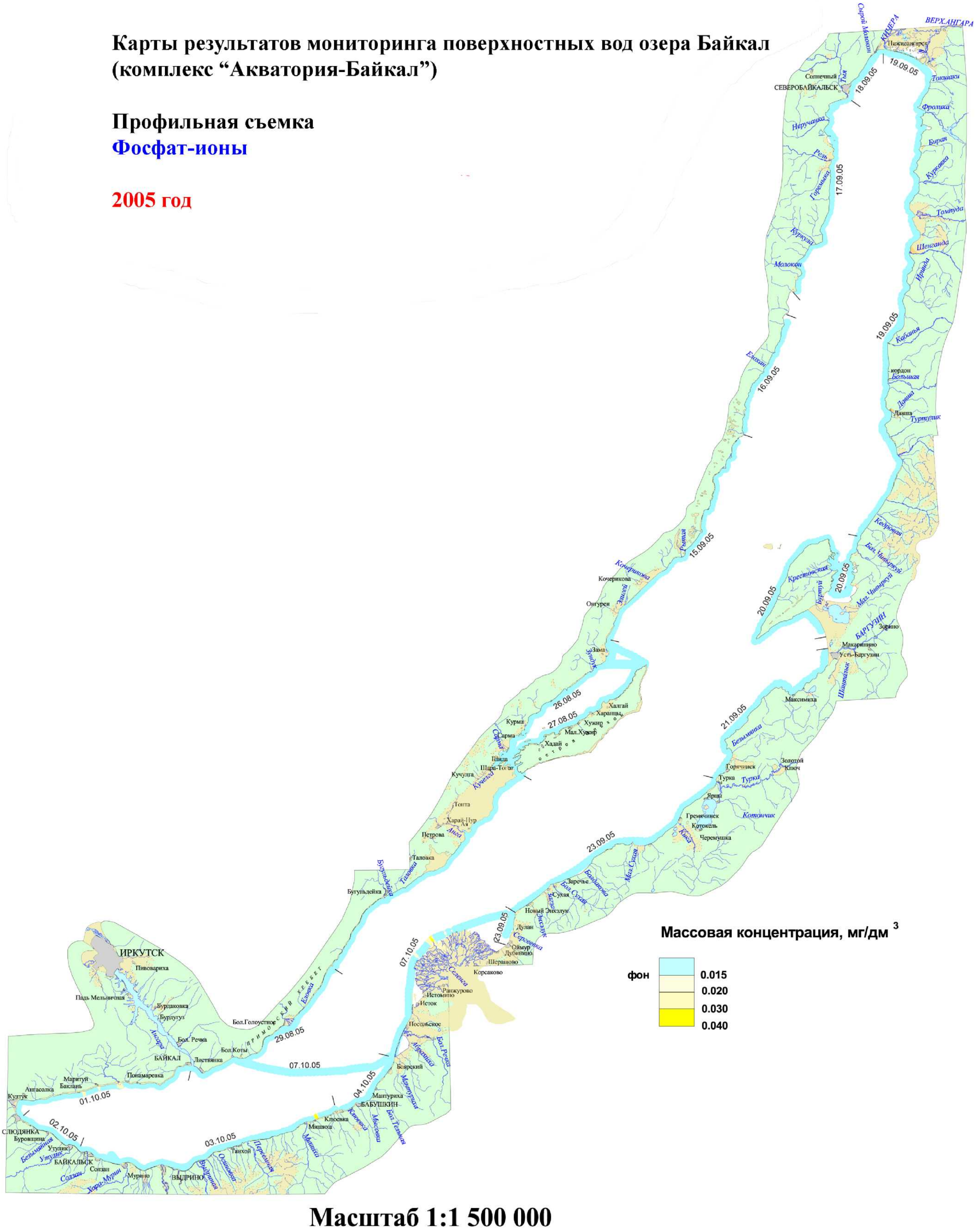


**Масштаб 1:1 500 000**

**Карты результатов мониторинга поверхностных вод озера Байкал (комплекс “Акватория-Байкал”)**

**Профильная съемка**

**Нитрат-ионы**

**2005 год**

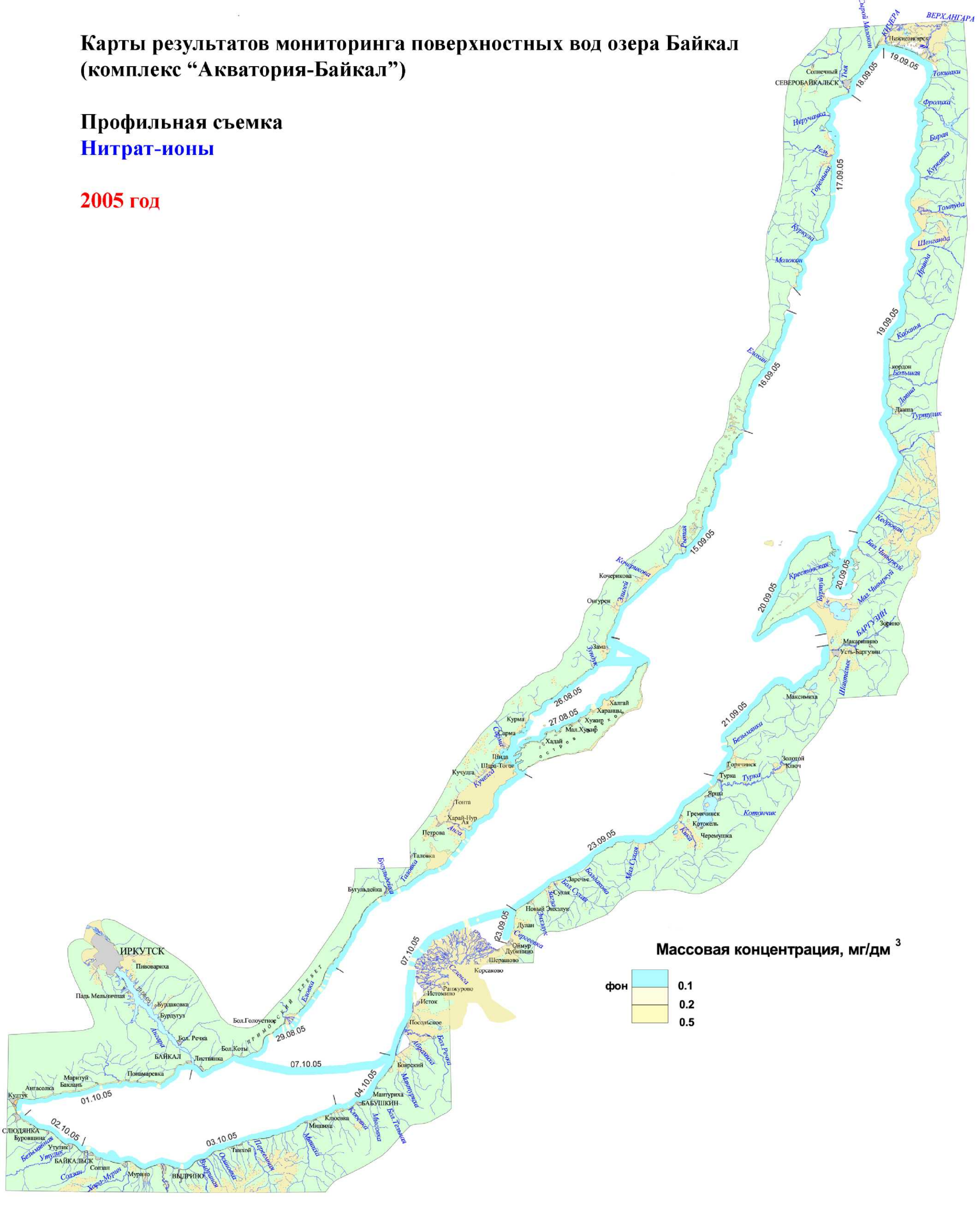


**Масштаб 1:1 500 000**