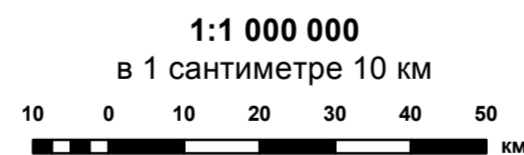
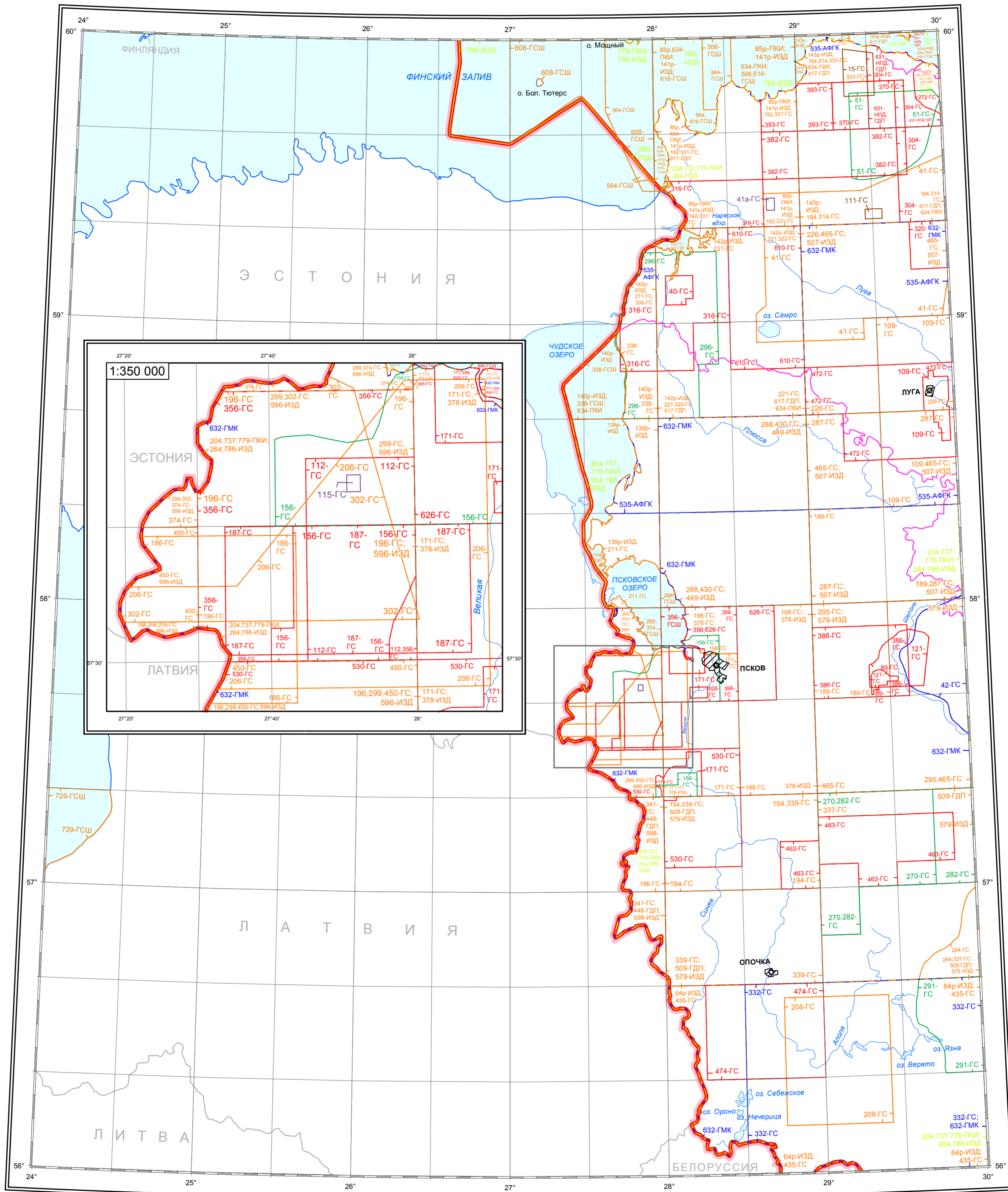


# КОНТУРНАЯ КАРТА ГЕОЛОГИЧЕСКОЙ ИЗУЧЕННОСТИ ТЕРРИТОРИИ ЛИСТА РЕГИОНАЛЬНЫМИ ГЕОЛОГО-СЪЕМОЧНЫМИ РАБОТАМИ

По состоянию на 01.01.2023 г.

**О-35**



Составила: Амелина О.И.  
 Дата издания: 25.01.2024 г.

## УСЛОВНЫЕ ОБОЗНАЧЕНИЯ

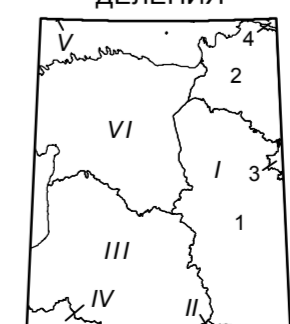
### МАСШТАБ РАБОТ

- 1:1 000 000
- 1:500 000
- 1:200 000
- 1:100 000
- 1:50 000
- 1:25 000
- 1:10 000

### ВИД ПРОВЕДЕННЫХ РАБОТ

- ГС - геологическая съемка, полистная
- ГСШ - геологическая съемка шельфа
- ГДП - геологическое доизучение ранее заснятых площадей
- АФГК - аэрофотogeологическое картирование
- ГМК - геолого-минералогическое картирование
- НПД - наземная проверка результатов дешифрирования
- ИЗД - изданные карты
- ПКИ - подготовка карт к изданию

### СХЕМА ПОЛИТИКО-АДМИНИСТРАТИВНОГО ДЕЛЕНИЯ



- I. РФ
- 1. Псковская область
- 2. Ленинградская область
- 3. Новгородская область
- 4. Город Санкт-Петербург
- II. БЕЛОРУССИЯ
- III. ЛАТВИЯ
- IV. ЛИТВА
- V. ФИНЛЯНДИЯ
- VI. ЭСТОНИЯ