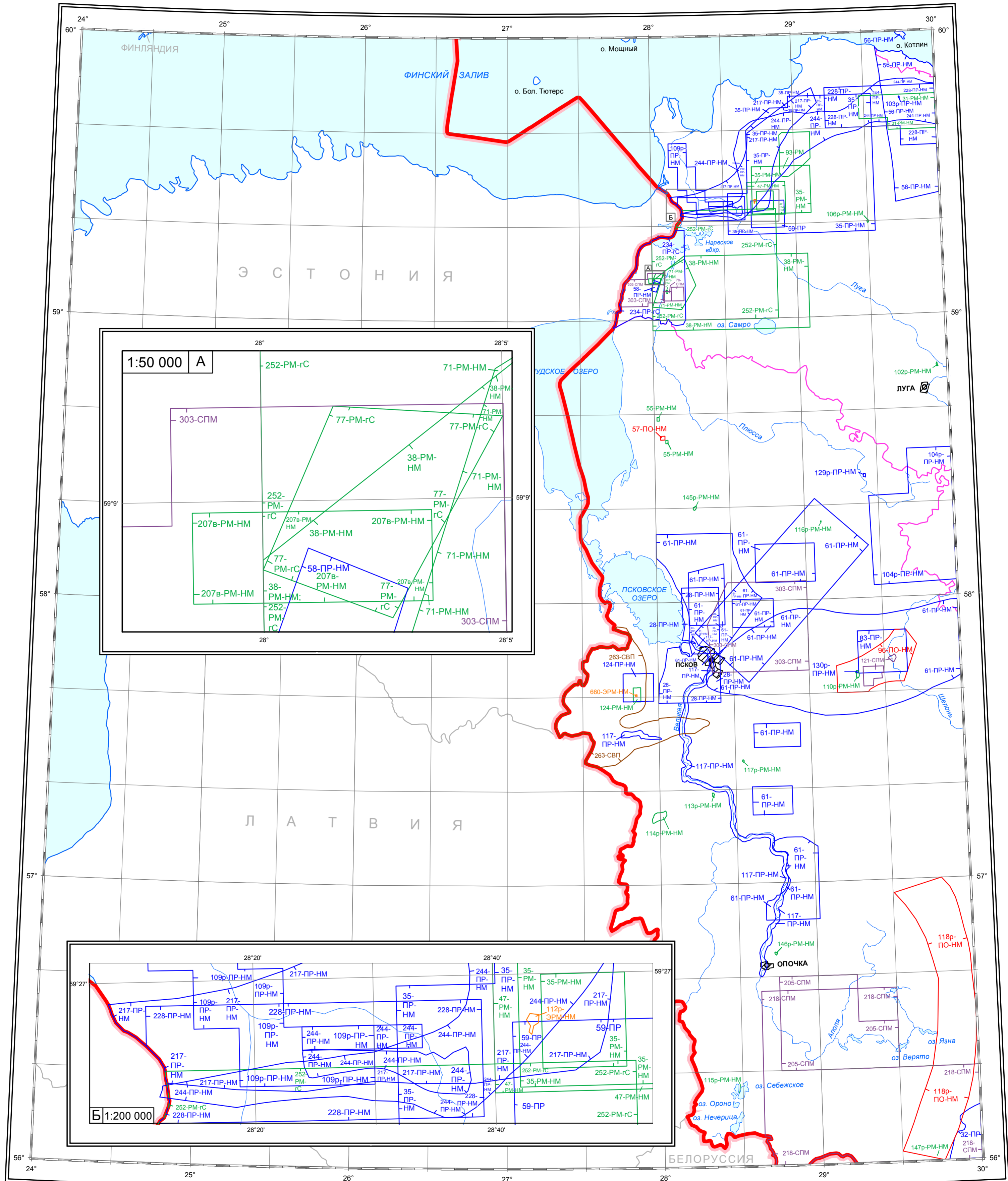


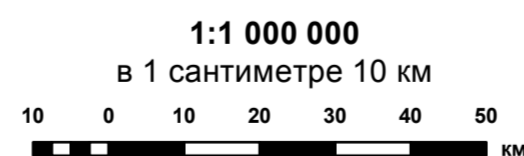
КОНТУРНАЯ КАРТА ГЕОЛОГИЧЕСКОЙ ИЗУЧЕННОСТИ ТЕРРИТОРИИ ЛИСТА ПОИСКОВЫМИ, ПОИСКОВО-ОЦЕНОЧНЫМИ И РАЗВЕДОЧНЫМИ РАБОТАМИ

По состоянию на период с 1926 г. по 1958 г.
 Лист 1

О-35



Составила: Амелина О.И.
 Дата издания: 09.02.2024 г.

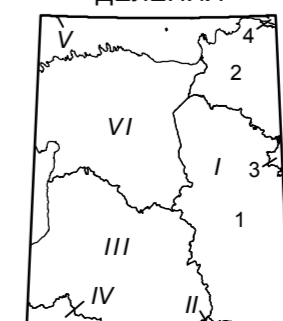


УСЛОВНЫЕ ОБОЗНАЧЕНИЯ

ВИД ПРОВЕДЕННЫХ РАБОТ

- ПР - поисковые работы
 - ПО - поисково-оценочные работы
 - РМ - разведка месторождений
 - ЭРМ - эксплуатационная разведка месторождений
 - СВП - стадия выявления и подготовки объектов к поисковому бурению
 - СПМ - стадия поиска и оценки месторождений (залежи)
- НМ, ГС - полезные ископаемые

СХЕМА
 ПОЛИТИКО-АДМИНИСТРАТИВНОГО
 ДЕЛЕНИЯ



- I. РФ
- 1. Псковская область
- 2. Ленинградская область
- 3. Новгородская область
- 4. Город Санкт-Петербург
- II. БЕЛОРУССИЯ
- III. ЛАТВИЯ
- IV. ЛИТВА
- V. ФИНЛЯНДИЯ
- VI. ЭСТОНИЯ