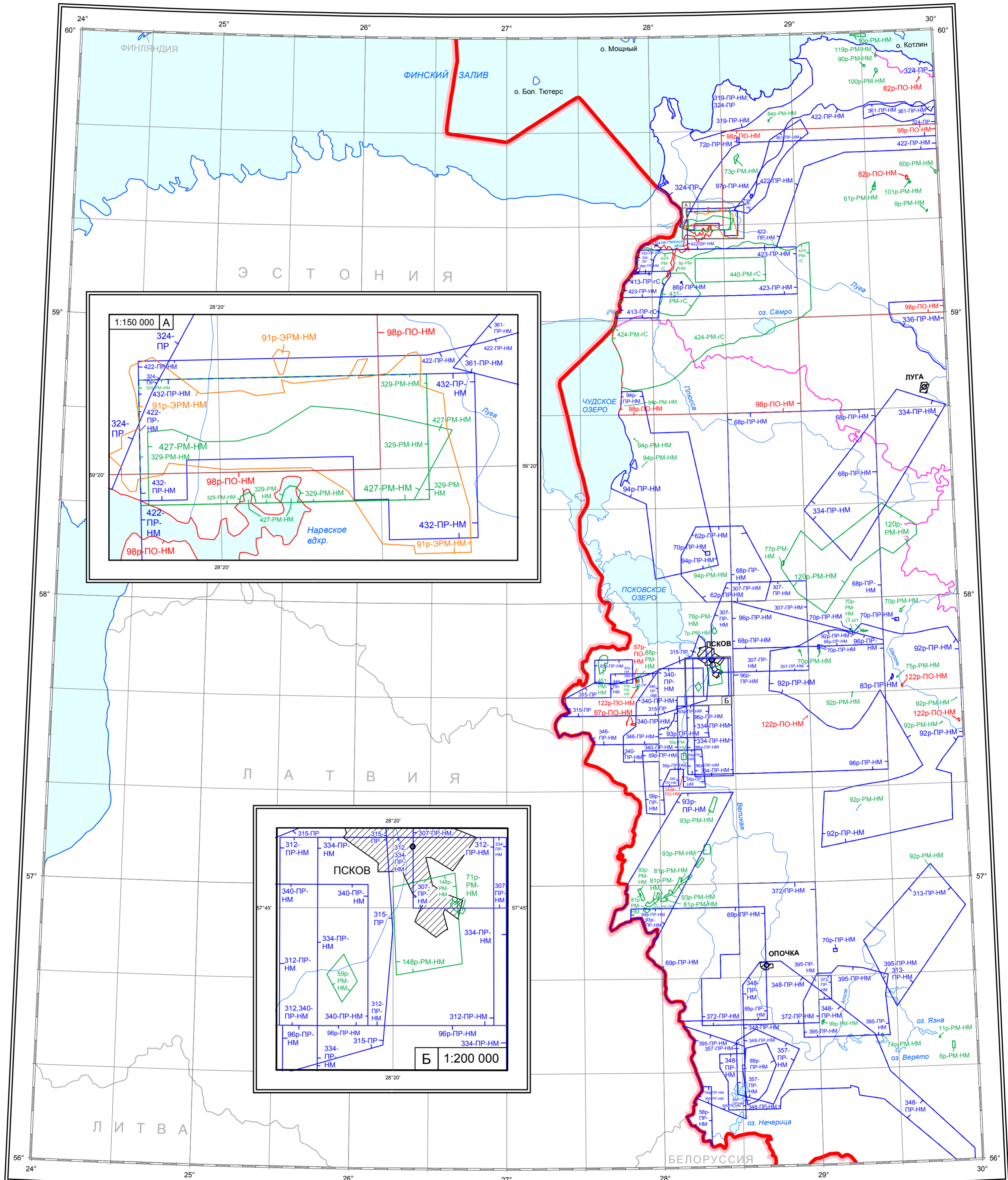


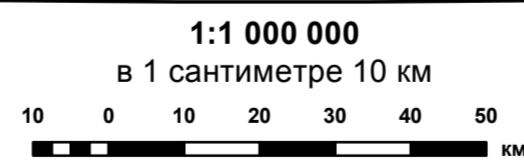
**КОНТУРНАЯ КАРТА
 ГЕОЛОГИЧЕСКОЙ ИЗУЧЕННОСТИ ТЕРРИТОРИИ ЛИСТА
 ПОИСКОВЫМИ, ПОИСКОВО-ОЦЕНОЧНЫМИ И
 РАЗВЕДОЧНЫМИ РАБОТАМИ**

По состоянию на период с 1959 г. по 1975 г.
 Лист 2

О-35



Составила: Амелина О.И.
 Дата издания: 08.02.2024 г.

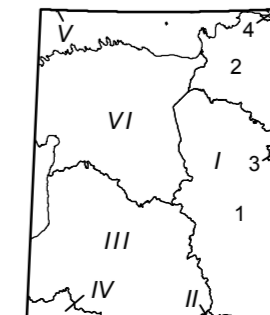


УСЛОВНЫЕ ОБОЗНАЧЕНИЯ

ВИД ПРОВЕДЕННЫХ РАБОТ

- ▭ ПР - поисковые работы
- ▭ ПО - поисково-оценочные работы
- ▭ РМ - разведка месторождений
- ▭ ЭРМ - эксплуатационная разведка месторождений
- НМ, ГС - полезные ископаемые

**СХЕМА
 ПОЛИТИКО-АДМИНИСТРАТИВНОГО
 ДЕЛЕНИЯ**



- I. РФ**
- 1. Псковская область
- 2. Ленинградская область
- 3. Новгородская область
- 4. Город Санкт-Петербург
- II. БЕЛОРУССИЯ**
- III. ЛАТВИЯ**
- IV. ЛИТВА**
- V. ФИНЛЯНДИЯ**
- VI. ЭСТОНИЯ**