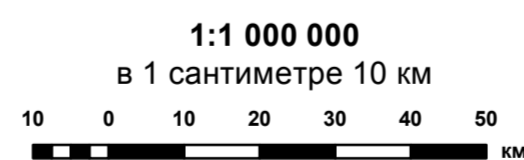
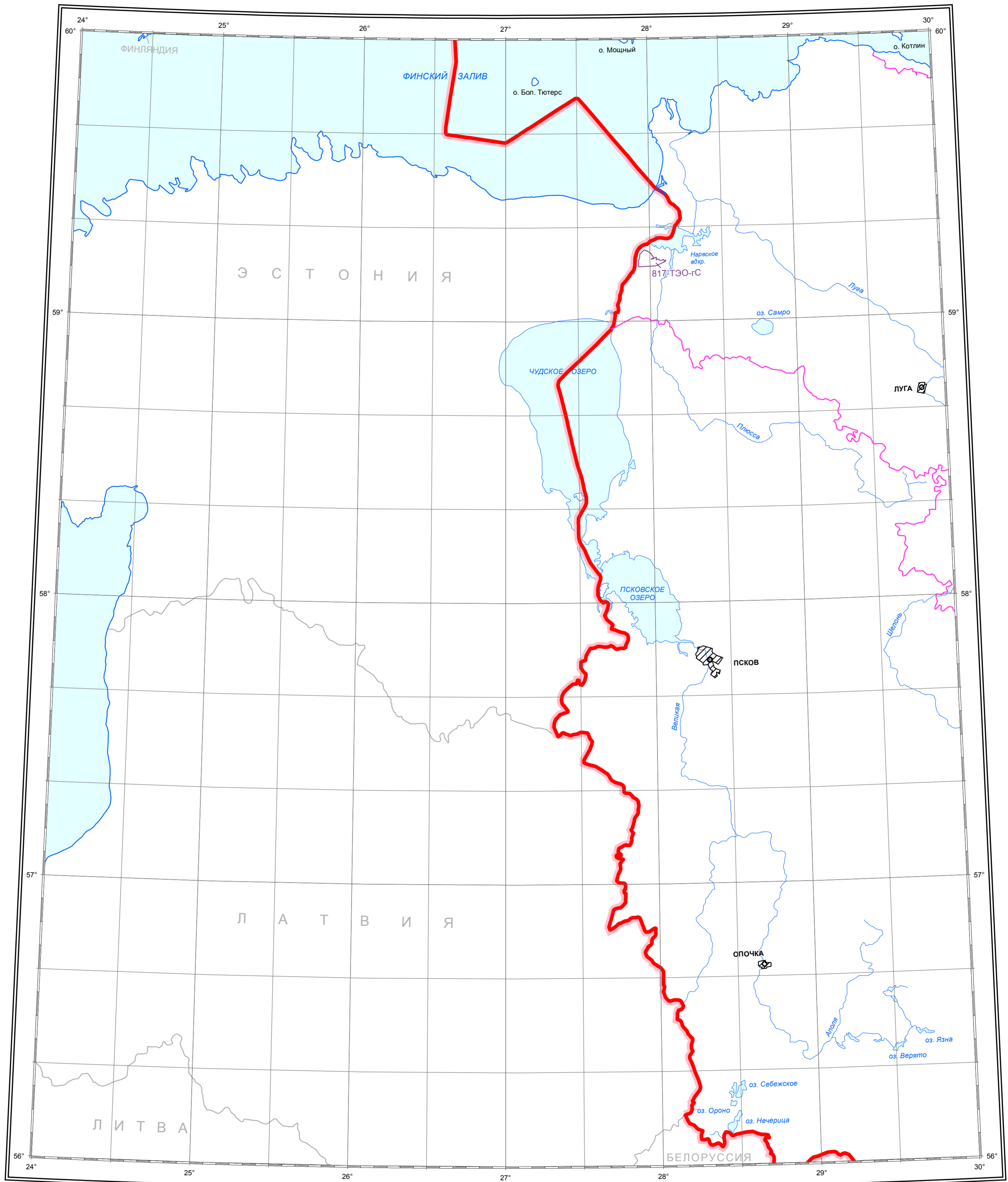


# КОНТУРНАЯ КАРТА ГЕОЛОГИЧЕСКОЙ ИЗУЧЕННОСТИ ТЕРРИТОРИИ ЛИСТА ГЕОЛОГО-ЭКОНОМИЧЕСКИМИ РАБОТАМИ

По состоянию на 01.01.2023 г.

О-35



Составила: Амелина О.И.  
Дата издания: 25.01.2024 г.

## УСЛОВНЫЕ ОБОЗНАЧЕНИЯ

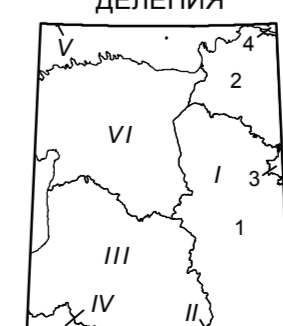
МАСШТАБ РАБОТ

1:5 000

ВИД ПРОВЕДЕННЫХ РАБОТ

ТЭО - технико-экономическое обоснование  
ГС - полезные ископаемые

СХЕМА  
ПОЛИТИКО-АДМИНИСТРАТИВНОГО  
ДЕЛЕНИЯ



- I. РФ
- 1. Псковская область
- 2. Ленинградская область
- 3. Новгородская область
- 4. Город Санкт-Петербург
- II. БЕЛОРУССИЯ
- III. ЛАТВИЯ
- IV. ЛИТВА
- V. ФИНЛЯНДИЯ
- VI. ЭСТОНИЯ