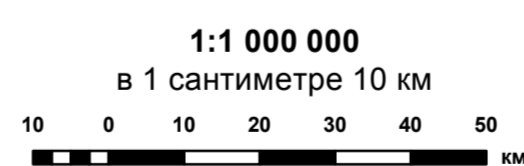
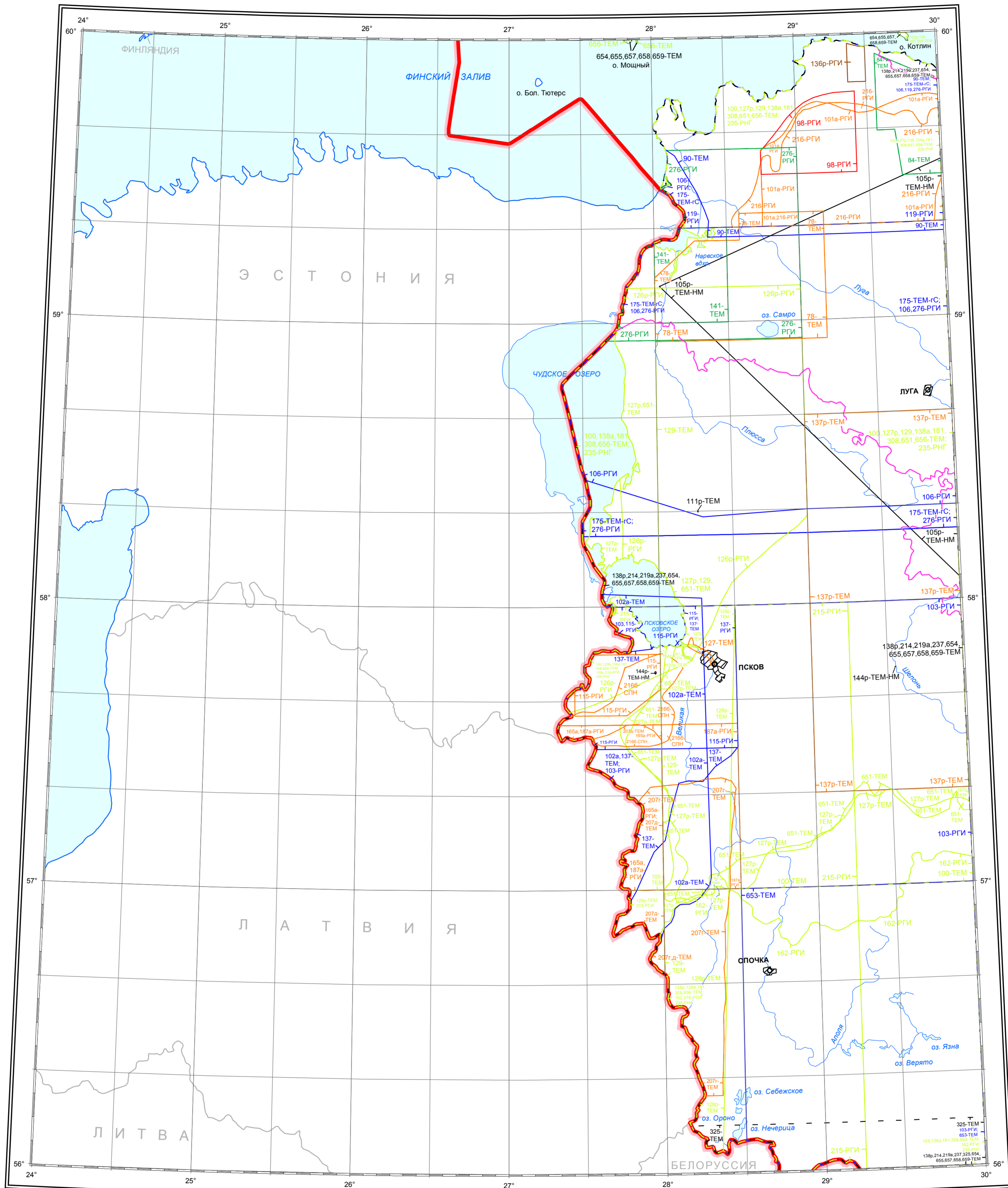


КОНТУРНАЯ КАРТА ГЕОЛОГИЧЕСКОЙ ИЗУЧЕННОСТИ ТЕРРИТОРИИ ЛИСТА ТЕМАТИЧЕСКИМИ РАБОТАМИ

По состоянию на период с 1836 г. по 1960 г.

Лист 2

O-35



Составила: Амелина О.И.
 Дата издания: 30.01.2024 г.

УСЛОВНЫЕ ОБОЗНАЧЕНИЯ

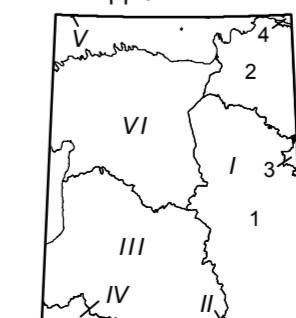
МАСШТАБ РАБОТ

- 1:2 500 000
- 1:1 000 000
- 1:500 000
- 1:200 000
- 1:100 000
- 1:50 000
- 1:25 000
- безмасштабные

ВИД ПРОВЕДЕННЫХ РАБОТ

- РНГ - региональный этап изучения недр и оценки перспектив нефтегазоносности
- СПН - региональный этап изучения недр и оценки перспектив нефтегазоносности стадии прогноза зон нефтегазоносности
- РГИ - научно-исследовательские и опытно-методические работы в области региональных геологических исследований
- ТЕМ - тематические, научно-исследовательские и опытно-методические работы
- НМ, гС - полезные ископаемые

СХЕМА ПОЛИТИКО-АДМИНИСТРАТИВНОГО ДЕЛЕНИЯ



- I. РФ
- 1. Псковская область
- 2. Ленинградская область
- 3. Новгородская область
- 4. Город Санкт-Петербург
- II. БЕЛОРУССИЯ
- III. ЛАТВИЯ
- IV. ЛИТВА
- V. ФИНЛЯНДИЯ
- VI. ЭСТОНИЯ