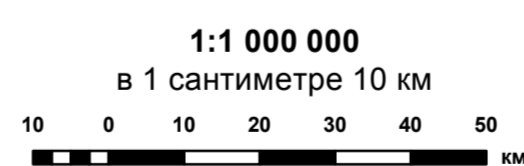
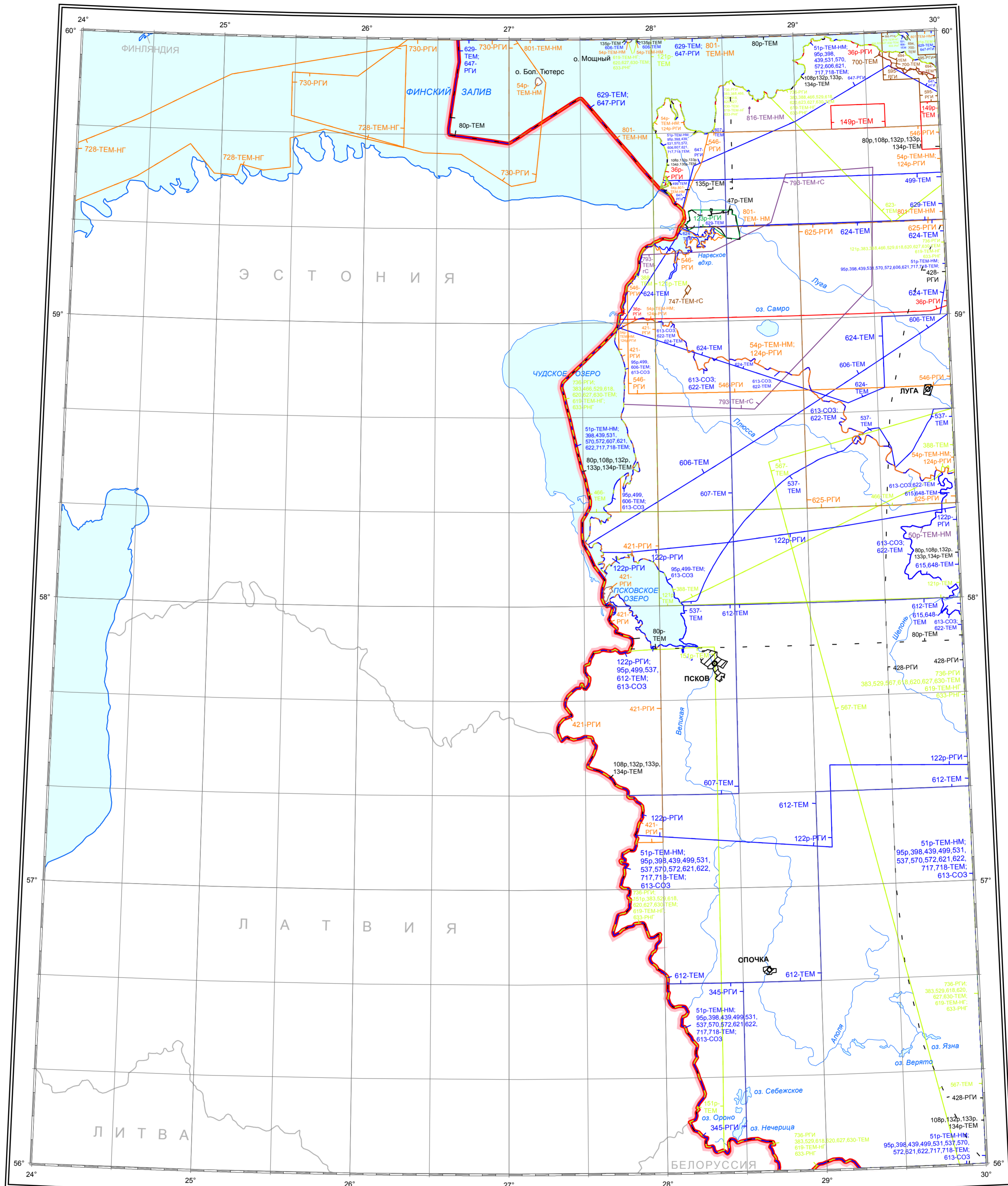


КОНТУРНАЯ КАРТА ГЕОЛОГИЧЕСКОЙ ИЗУЧЕННОСТИ ТЕРРИТОРИИ ЛИСТА ТЕМАТИЧЕСКИМИ РАБОТАМИ

По состоянию на период с 1961 г. по настоящее время

Лист 3

О-35



Составила: Амелина О.И.
 Дата издания: 31.01.2024 г.

УСЛОВНЫЕ ОБОЗНАЧЕНИЯ

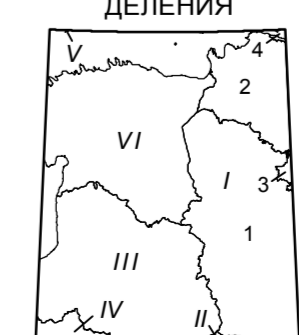
МАСШТАБ РАБОТ

1:2 500 000
1:1 000 000
1:500 000
1:200 000
1:100 000
1:50 000
1:25 000
1:10 000 и крупнее
безмасштабные

ВИД ПРОВЕДЕННЫХ РАБОТ

РНГ	- региональный этап изучения недр и оценки перспектив нефтегазоносности
СОЗ	- региональный этап изучения недр и оценки перспектив нефтегазоносности стадии оценки зон нефтегазоносности
РГИ	- научно-исследовательские и опытно-методические работы в области региональных геологических исследований
ТЕМ	- тематические, научно-исследовательские и опытно-методические работы
НГ, ГС, НМ	- полезные ископаемые

СХЕМА ПОЛИТИКО-АДМИНИСТРАТИВНОГО ДЕЛЕНИЯ



- I. РФ
1. Псковская область
2. Ленинградская область
3. Новгородская область
4. Город Санкт-Петербург
- II. БЕЛОРУССИЯ
- III. ЛАТВИЯ
- IV. ЛИТВА
- V. ФИНЛЯНДИЯ
- VI. ЭСТОНИЯ