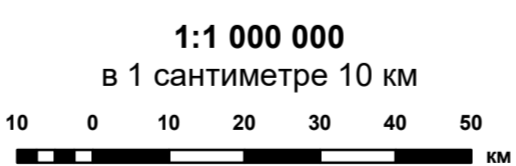
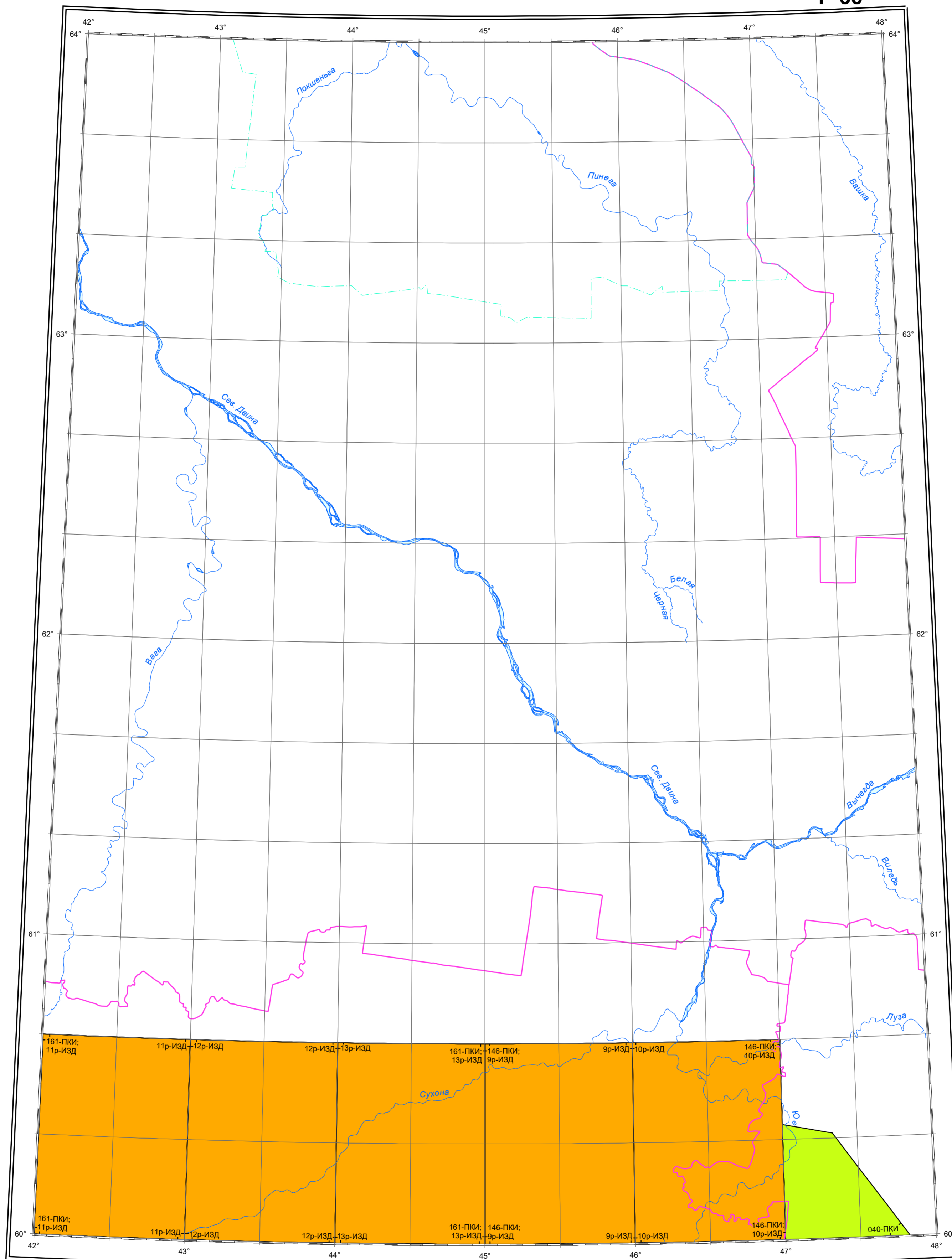


КАРТОГРАММА ГИДРОГЕОЛОГИЧЕСКОЙ ИЗУЧЕННОСТИ ТЕРРИТОРИИ ЛИСТА (ПКИ, ИЗД)

по состоянию на 01.01.2023 г.

P-38



Составил Исламов Д.Ф.
Дата издания 19.02.2024 г.

УСЛОВНЫЕ ОБОЗНАЧЕНИЯ

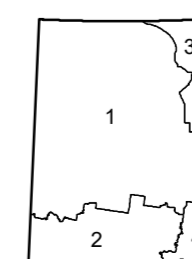
МАСШТАБ РАБОТ

- 1:1 000 000
- 1:200 000

ВИД ПРОВЕДЕННЫХ РАБОТ

- ИЗД - изданные гидрогеологические карты
- ПКИ - составление и подготовка к изданию гидрогеологической карты

СХЕМА ПОЛИТИКО-АДМИНИСТРАТИВНОГО ДЕЛЕНИЯ



1. Архангельская область
2. Вологодская область
3. Республика Коми
4. Кировская область