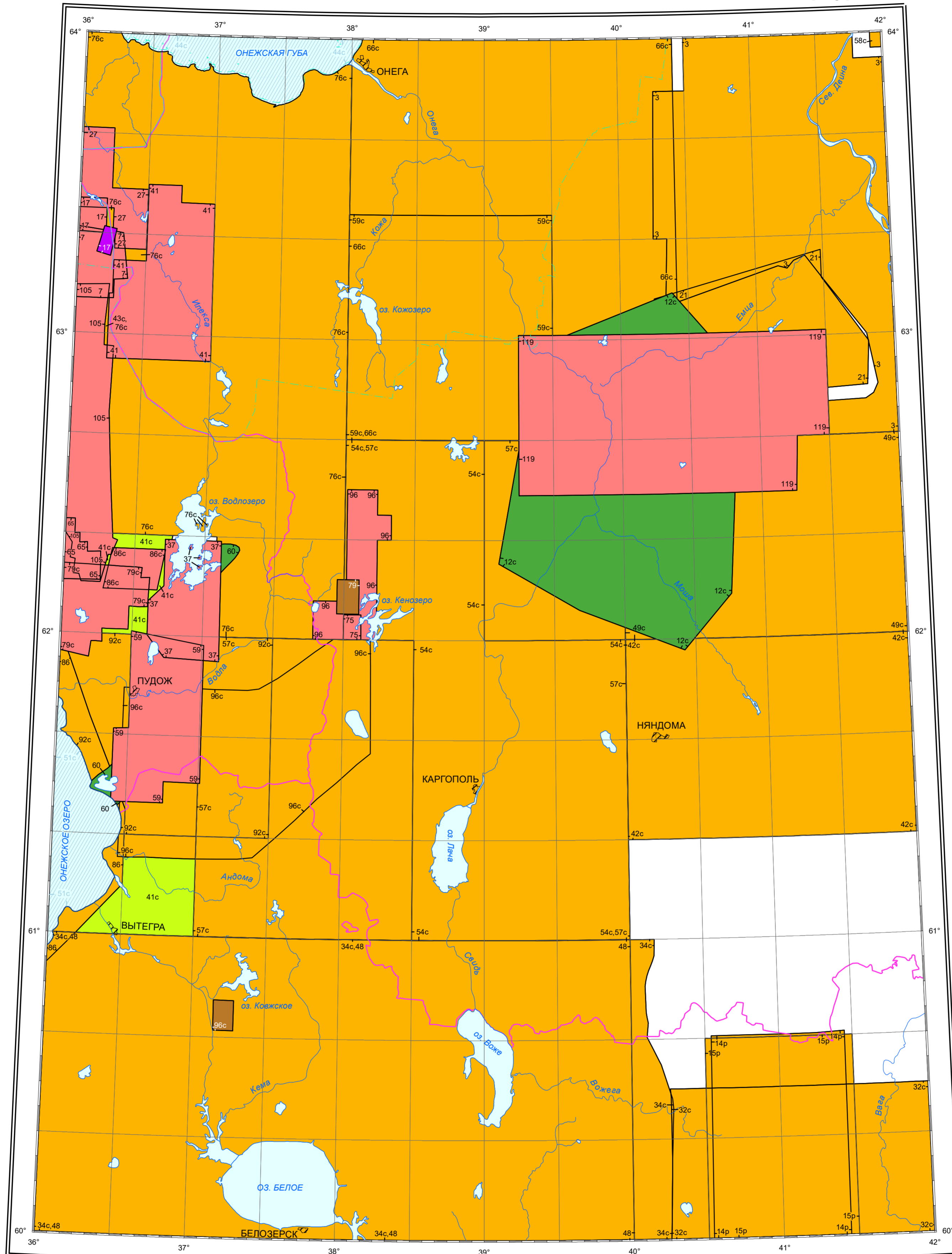


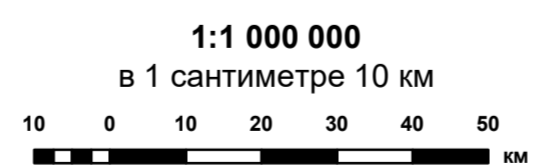
КАРТОГРАММА ГЕОФИЗИЧЕСКОЙ ИЗУЧЕННОСТИ ТЕРРИТОРИИ ЛИСТА ГРАВИМЕТРИЧЕСКИМИ СЪЕМОЧНЫМИ РАБОТАМИ

по состоянию на 01.01.2023 г.

P-37



Составил Исламов Д.Ф.
Дата издания 25.01.2024 г.

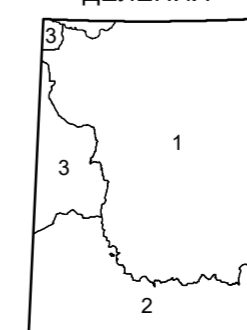


УСЛОВНЫЕ ОБОЗНАЧЕНИЯ

МАСШТАБ РАБОТ

1:1 000 000	1:500 000
1:500 000, акватория	1:250 000
1:200 000	1:100 000
1:100 000	

СХЕМА ПОЛИТИКО-АДМИНИСТРАТИВНОГО ДЕЛЕНИЯ



1. Архангельская область
2. Вологодская область
3. Республика Карелия