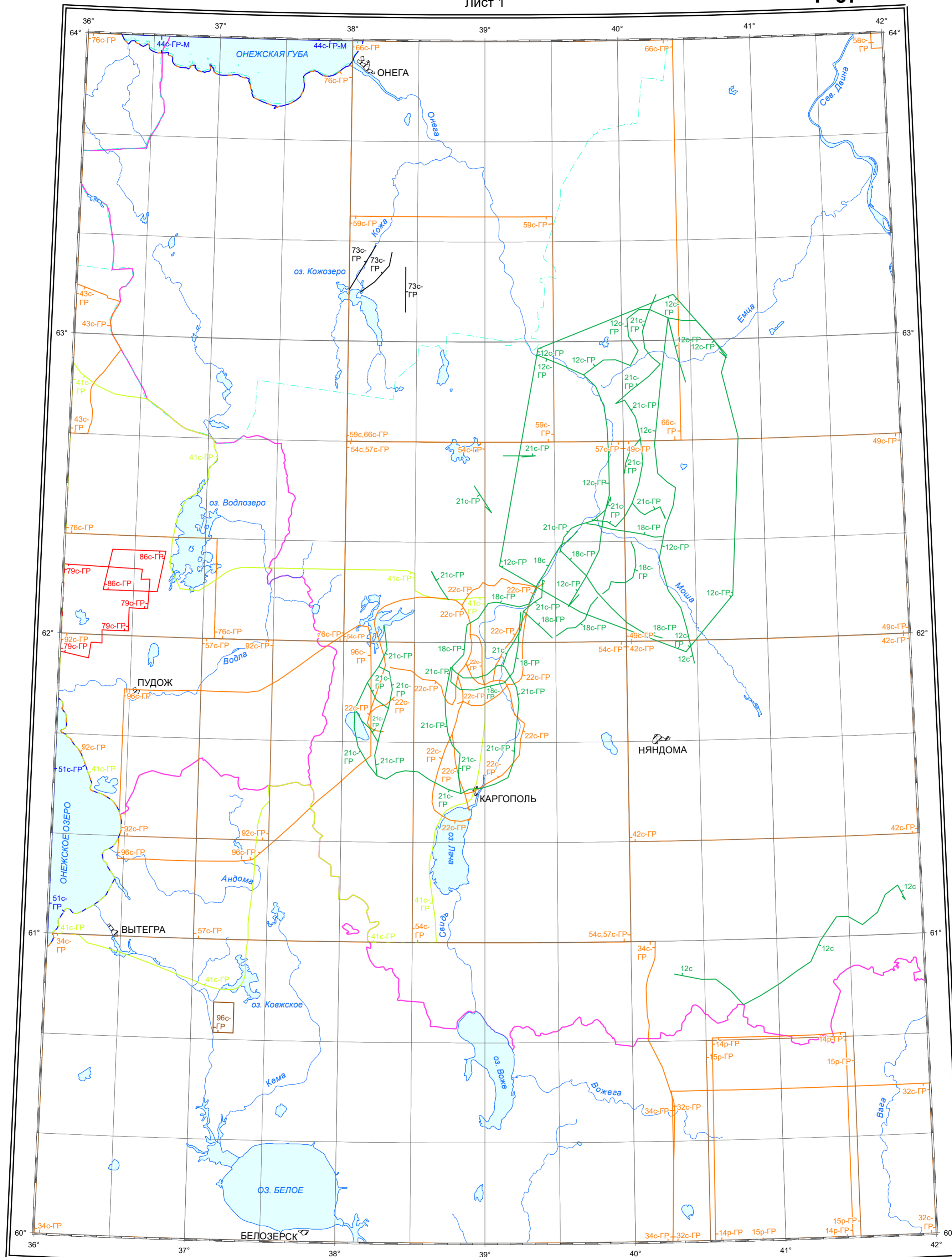


КОНТУРНАЯ КАРТА ГЕОФИЗИЧЕСКОЙ ИЗУЧЕННОСТИ ТЕРРИТОРИИ ЛИСТА ГРАВИМЕТРИЧЕСКИМИ РАБОТАМИ

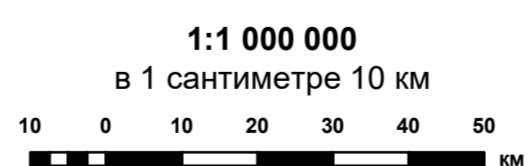
по состоянию на период с 1949 г. по 1973 г.

Лист 1

P-37



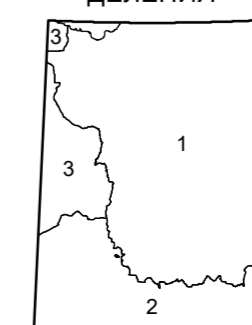
Составил Исламов Д.Ф.
Дата издания 25.01.2024 г.



УСЛОВНЫЕ ОБОЗНАЧЕНИЯ

МАСШТАБ РАБОТ		ВИД ПРОВЕДЕННЫХ РАБОТ	
	1:1 000 000		ГР - гравirazведка наземная
	1:500 000		ГР-М - гравirazведка морская
	1:200 000		безмасштабные
	1:100 000		

СХЕМА
ПОЛИТИКО-АДМИНИСТРАТИВНОГО
ДЕЛЕНИЯ



1. Архангельская область
2. Вологодская область
3. Республика Карелия