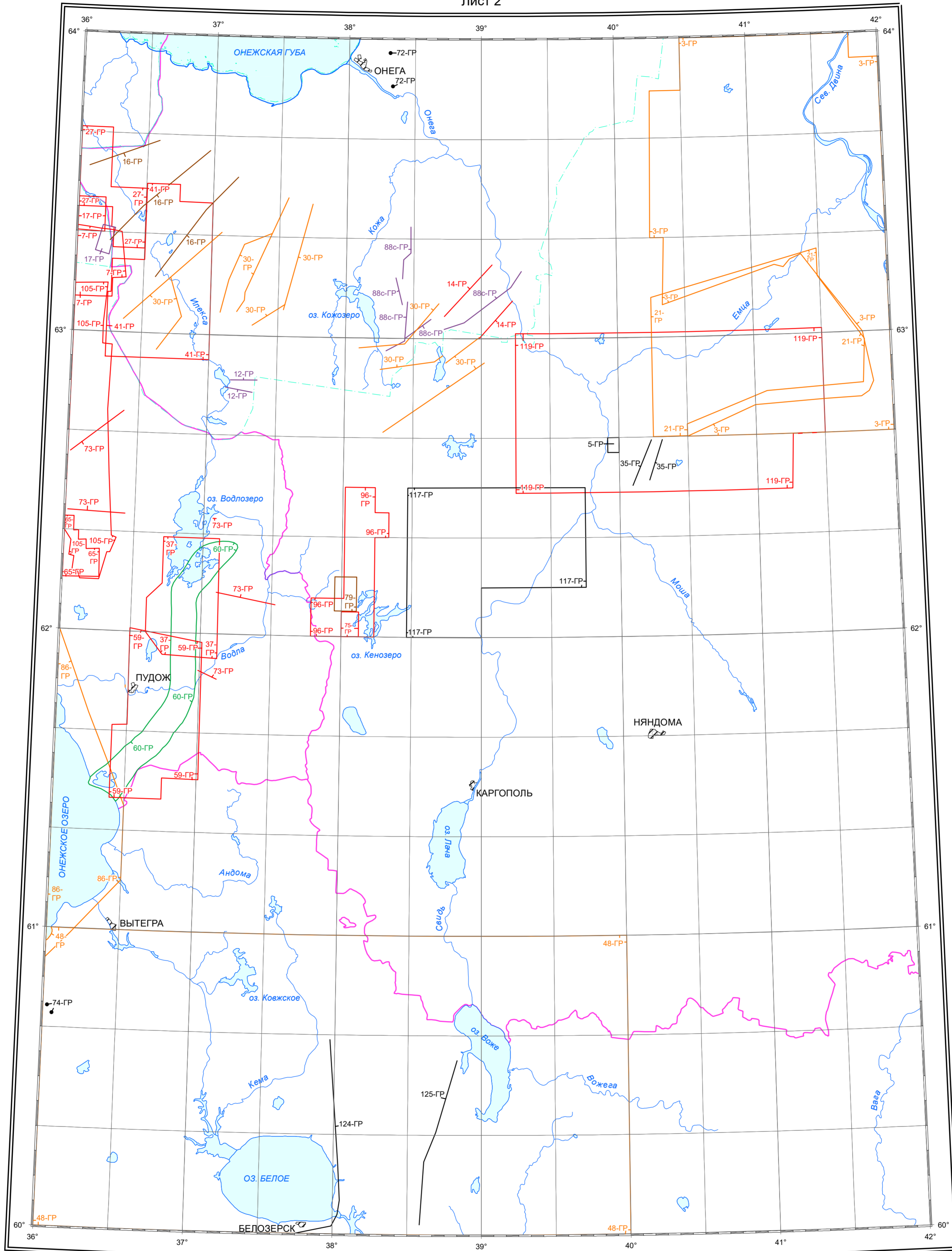


КОНТУРНАЯ КАРТА ГЕОФИЗИЧЕСКОЙ ИЗУЧЕННОСТИ ТЕРРИТОРИИ ЛИСТА ГРАВИМЕТРИЧЕСКИМИ РАБОТАМИ

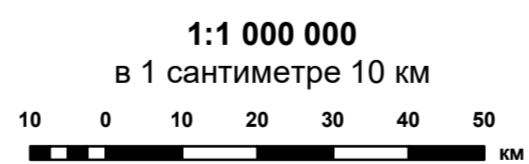
по состоянию на период с 1974 г. по настоящее время

Лист 2

P-37



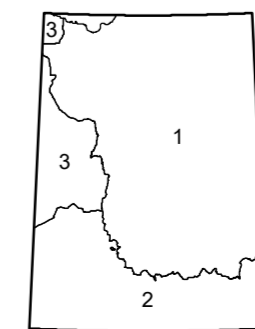
Составил Исламов Д.Ф.
Дата издания 25.01.2024 г.



УСЛОВНЫЕ ОБОЗНАЧЕНИЯ

МАСШТАБ РАБОТ	ВИД ПРОВЕДЕННЫХ РАБОТ
1:200 000	ГР - гравirazведка наземная
1:100 000	
1:50 000	
1:25 000	
1:10 000	
безмасштабные	

СХЕМА
ПОЛИТИКО-АДМИНИСТРАТИВНОГО
ДЕЛЕНИЯ



1. Архангельская область
2. Вологодская область
3. Республика Карелия