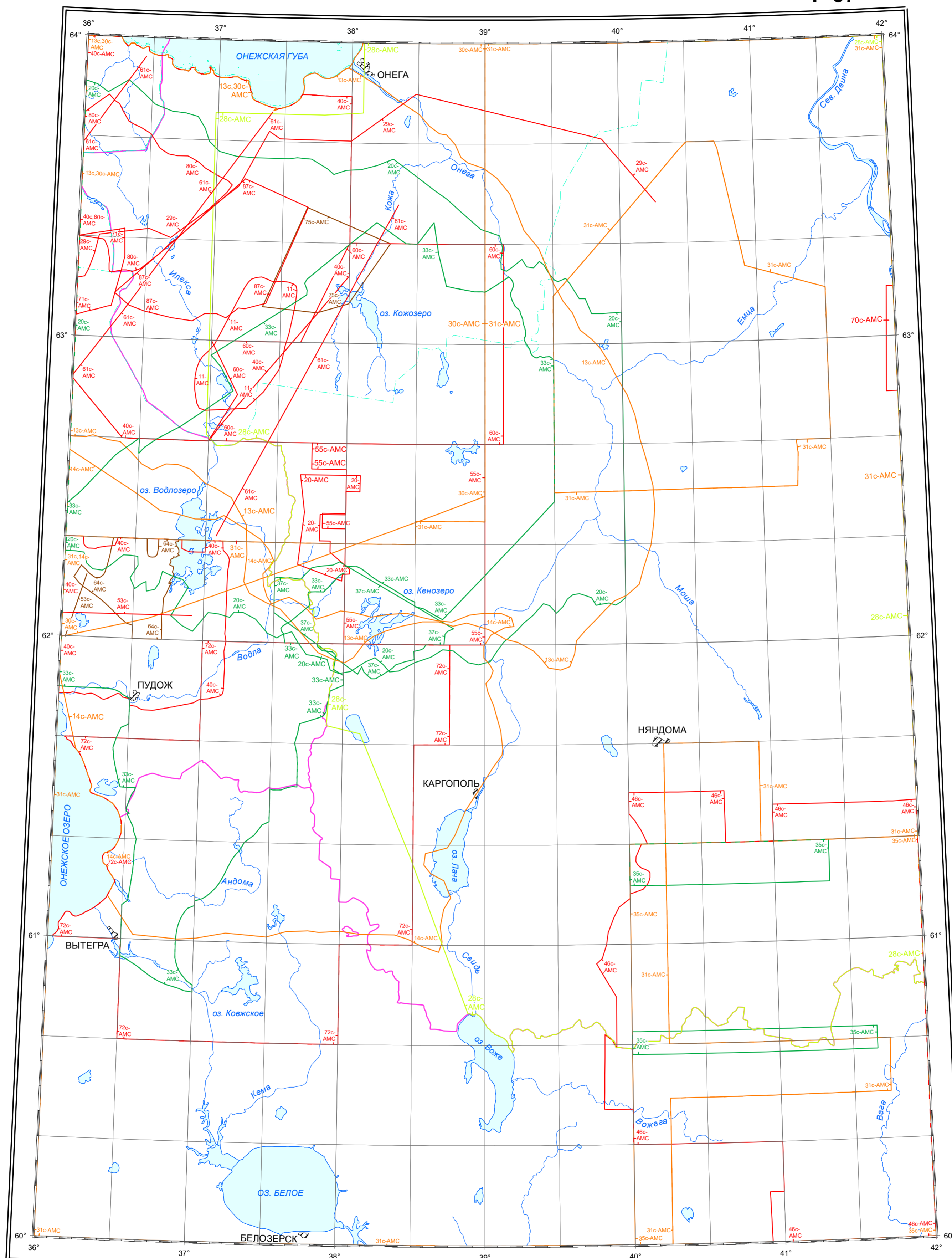


# КОНТУРНАЯ КАРТА ГЕОФИЗИЧЕСКОЙ ИЗУЧЕННОСТИ ТЕРРИТОРИИ ЛИСТА АЭРОМАГНИТНЫМИ И АЭРОГАММАСПЕКТРОМЕТРИЧЕСКИМИ РАБОТАМИ

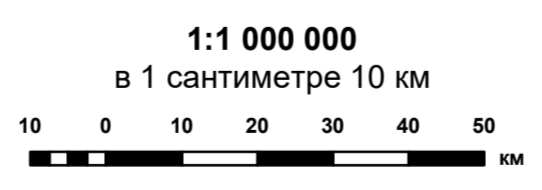
по состоянию на период с 1940 г. по 1976 г.

Лист 1

P-37



Составил Исламов Д.Ф.  
 Дата издания 25.01.2024 г.

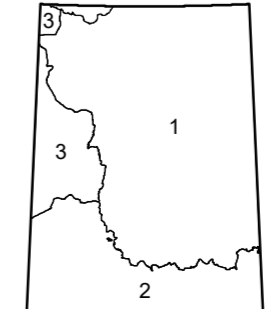


### УСЛОВНЫЕ ОБОЗНАЧЕНИЯ

МАСШТАБ РАБОТ	
<span style="border: 1px solid red; padding: 2px;"> </span>	1:1 000 000
<span style="border: 1px solid orange; padding: 2px;"> </span>	1:200 000
<span style="border: 1px solid green; padding: 2px;"> </span>	1:100 000
<span style="border: 1px solid pink; padding: 2px;"> </span>	1:50 000
<span style="border: 1px solid lightblue; padding: 2px;"> </span>	1:25 000

ВИД ПРОВЕДЕННЫХ РАБОТ  
 АМС - аэромагнитная съемка

СХЕМА  
 ПОЛИТИКО-АДМИНИСТРАТИВНОГО  
 ДЕЛЕНИЯ



1. Архангельская область
2. Вологодская область
3. Республика Карелия