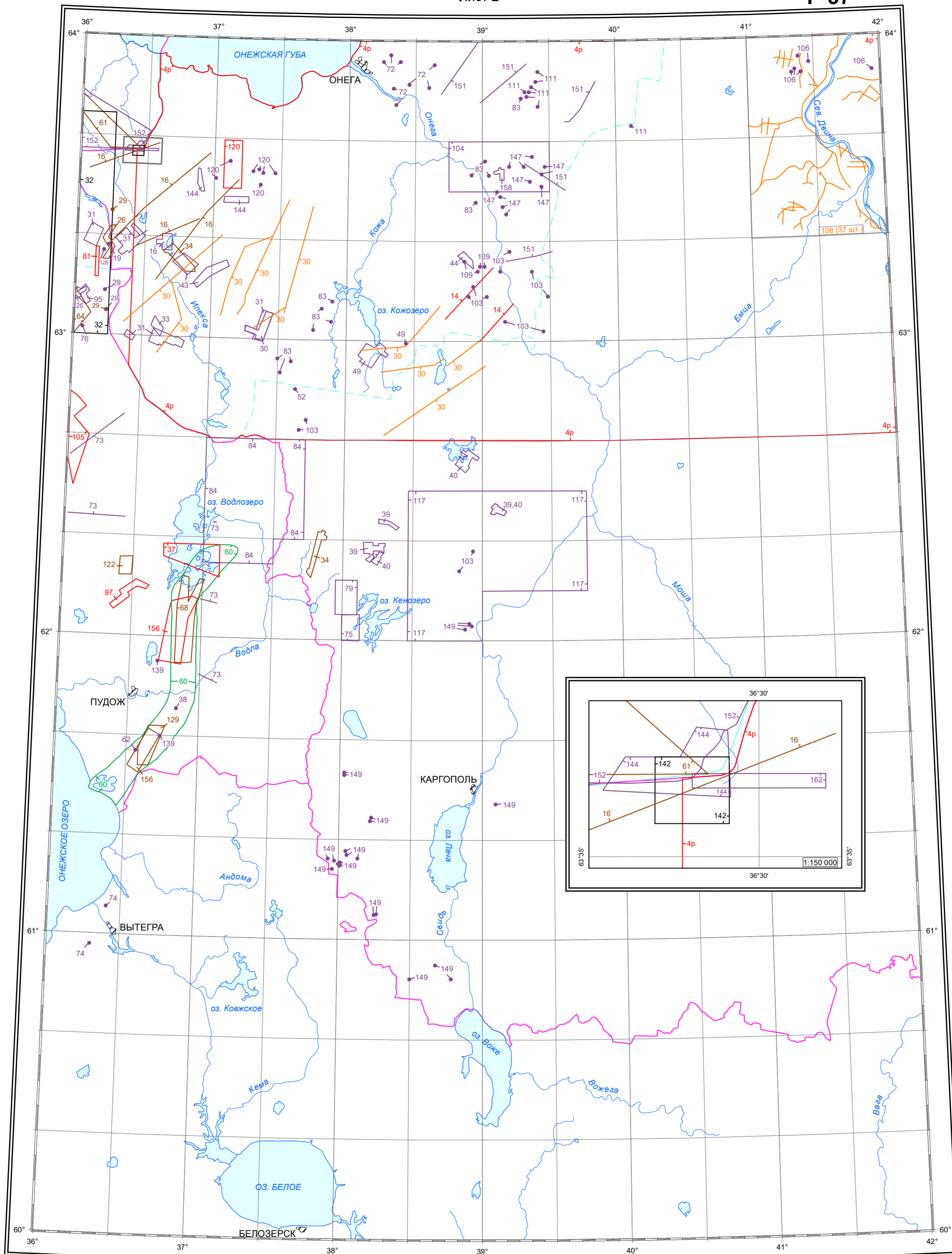


**КОНТУРНАЯ КАРТА
ГЕОФИЗИЧЕСКОЙ ИЗУЧЕННОСТИ ТЕРРИТОРИИ ЛИСТА
МАГНИТОРАЗВЕДОЧНЫМИ РАБОТАМИ**
по состоянию на период с 1976 г. по настоящее время

Лист 2

P-37



Составил Исламов Д. Ф.
Дата издания 25.01.2024 г.



УСЛОВНЫЕ ОБОЗНАЧЕНИЯ

МАСШТАБ РАБОТ






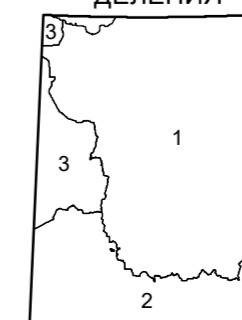
 1:200 000	 1:25 000
 1:100 000	 1:10 000 и крупнее
 1:50 000	 безмасштабные

СХЕМА
ПОЛИТИКО-АДМИНИСТРАТИВНОГО
ДЕЛЕНИЯ



1. Архангельская область
2. Вологодская область
3. Республика Карелия