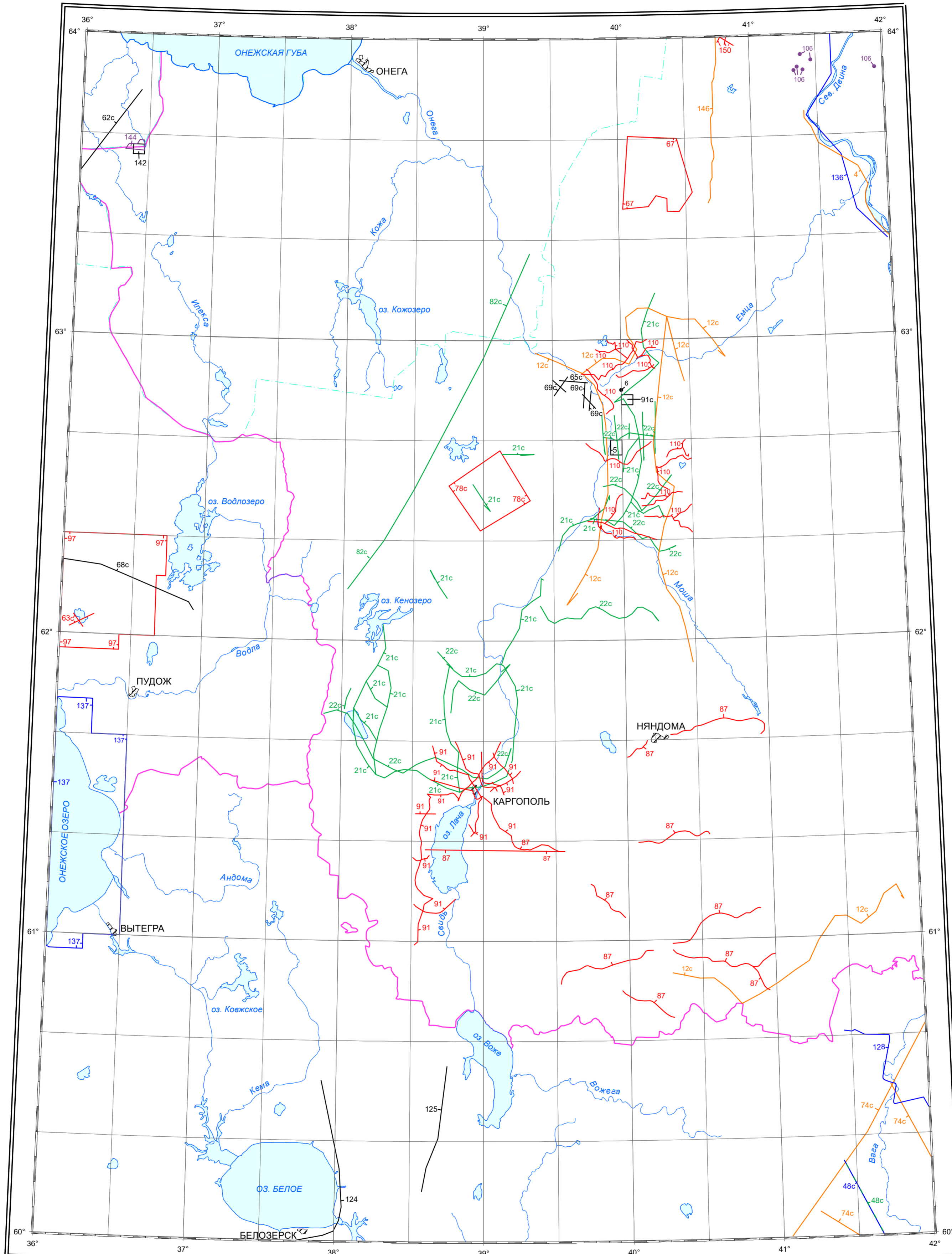


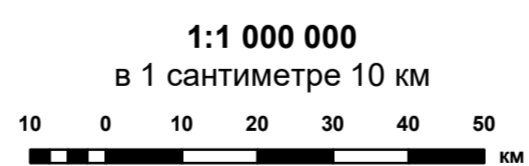
КОНТУРНАЯ КАРТА ГЕОФИЗИЧЕСКОЙ ИЗУЧЕННОСТИ ТЕРРИТОРИИ ЛИСТА СЕЙСМОРАЗВЕДЧНЫМИ РАБОТАМИ

по состоянию на 01.01.2023 г.

P-37



Составил Исламов Д.Ф.
Дата издания 25.01.2024 г.

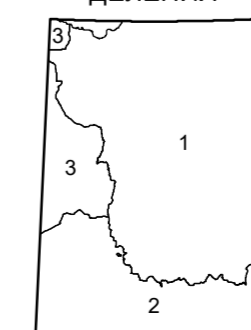


УСЛОВНЫЕ ОБОЗНАЧЕНИЯ

МАСШТАБ РАБОТ

	1:500 000		1:50 000
	1:200 000		1:10 000
	1:100 000		безмасштабные

СХЕМА
ПОЛИТИКО-АДМИНИСТРАТИВНОГО
ДЕЛЕНИЯ



1. Архангельская область
2. Вологодская область
3. Республика Карелия