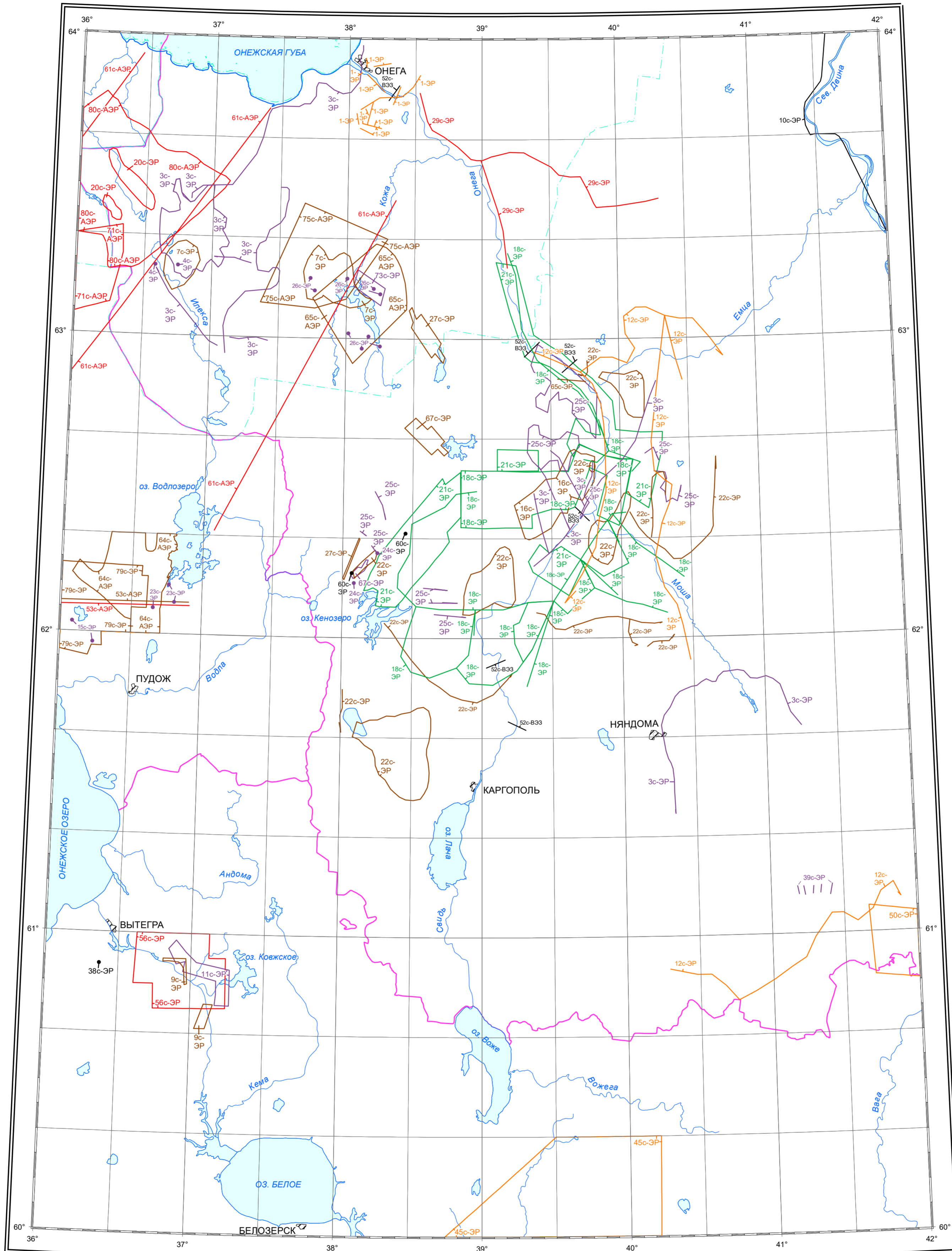


КОНТУРНАЯ КАРТА ГЕОФИЗИЧЕСКОЙ ИЗУЧЕННОСТИ ТЕРРИТОРИИ ЛИСТА ЭЛЕКТРОРАЗВЕДОЧНЫМИ РАБОТАМИ

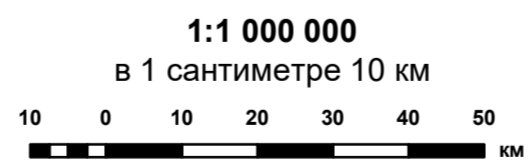
по состоянию на период с 1936 г. по 1972 г.

Лист 1

P-37



Составил Исламов Д.Ф.
Дата издания 25.01.2024 г.



УСЛОВНЫЕ ОБОЗНАЧЕНИЯ

МАСШТАБ РАБОТ

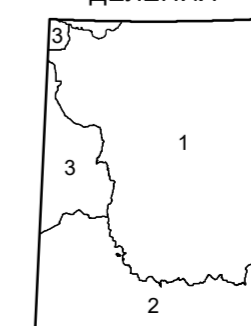
ВИД ПРОВЕДЕННЫХ РАБОТ

- 1:200 000
- 1:100 000
- 1:50 000

- 1:25 000
- 1:10 000 и крупнее
- безмасштабные

- ЭР - наземные электроразведочные работы
- ВЭЗ - вертикальное электрическое зондирование
- АЭР - аэроэлектроразведка

СХЕМА
ПОЛИТИКО-АДМИНИСТРАТИВНОГО
ДЕЛЕНИЯ



- Архангельская область
- Вологодская область
- Республика Карелия