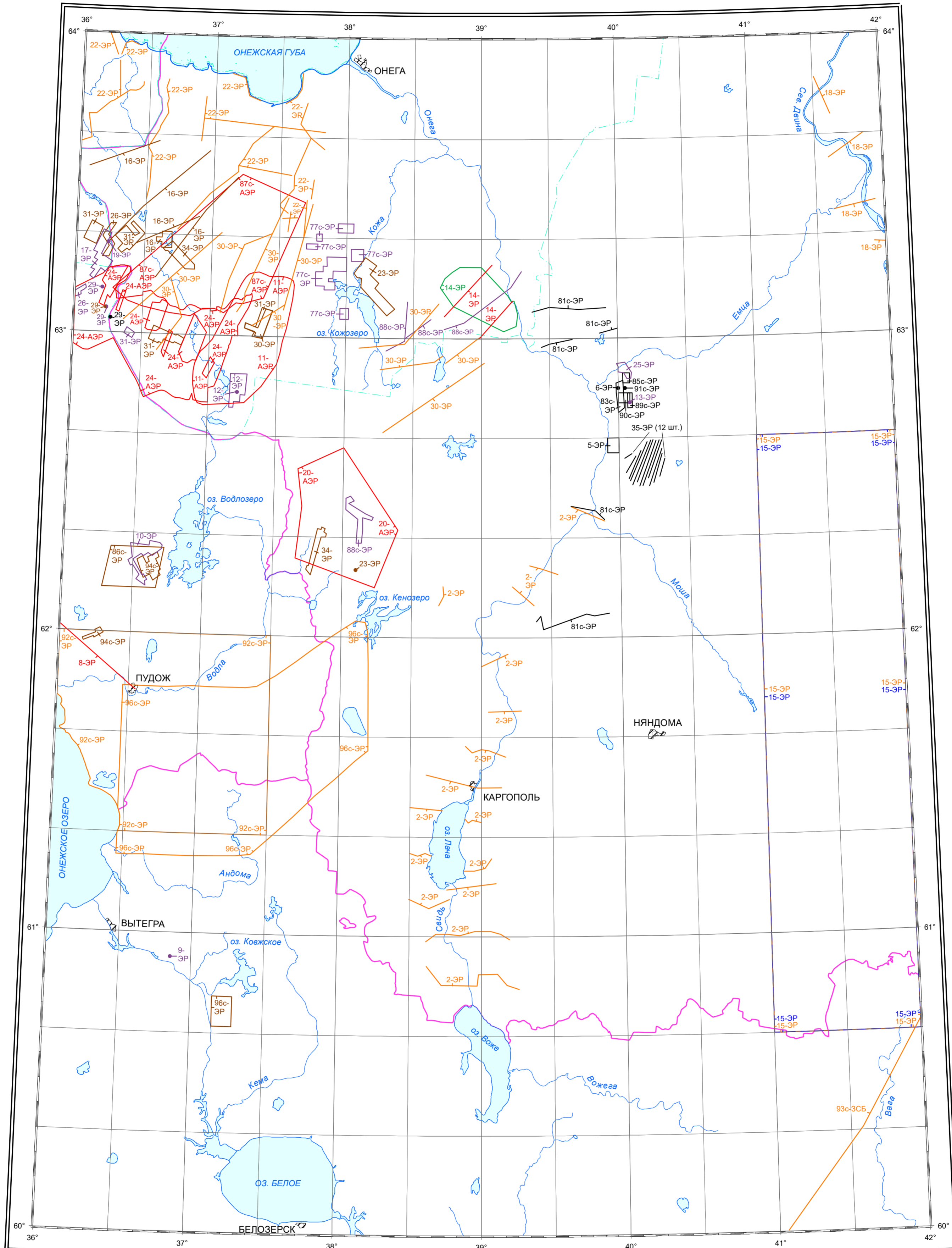


КОНТУРНАЯ КАРТА ГЕОФИЗИЧЕСКОЙ ИЗУЧЕННОСТИ ТЕРРИТОРИИ ЛИСТА ЭЛЕКТРОРАЗВЕДОЧНЫМИ РАБОТАМИ

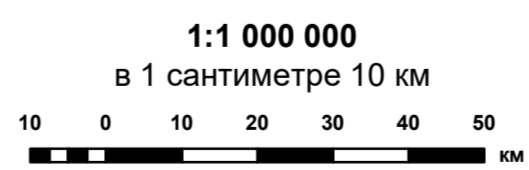
по состоянию на период с 1973 г. по 1978 г.

Лист 2

P-37



Составил Исламов Д.Ф.
Дата издания 25.01.2024 г.



УСЛОВНЫЕ ОБОЗНАЧЕНИЯ

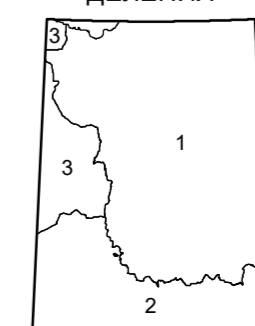
МАСШТАБ РАБОТ

	1:500 000		1:25 000
	1:200 000		1:10 000 и крупнее
	1:100 000		безмасштабные
	1:50 000		

ВИД ПРОВЕДЕННЫХ РАБОТ

ЭР	- наземные электроразведочные работы
АЭР	- аэроэлектроразведка
ЗСБ	- зондирование становлением поля в ближней зоне

СХЕМА ПОЛИТИКО-АДМИНИСТРАТИВНОГО ДЕЛЕНИЯ



1. Архангельская область
2. Вологодская область
3. Республика Карелия