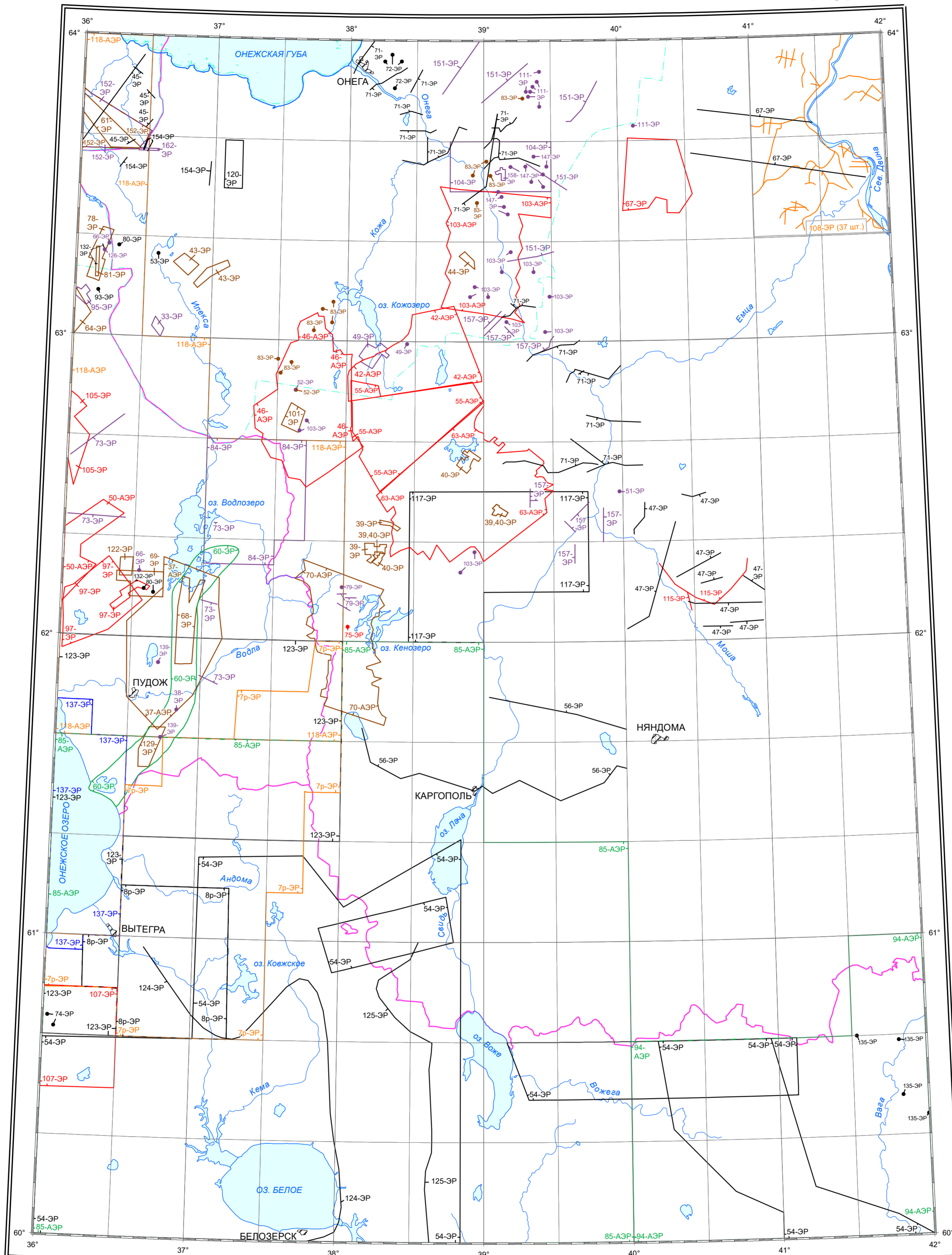


**КОНТУРНАЯ КАРТА  
ГЕОФИЗИЧЕСКОЙ ИЗУЧЕННОСТИ ТЕРРИТОРИИ ЛИСТА  
ЭЛЕКТРОРАЗВЕДЧНЫМИ РАБОТАМИ**

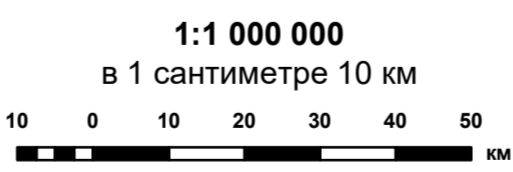
по состоянию на период с 1979 г. по настоящее время

Лист 3






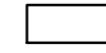

**P-37**



Составил Исламов Д.Ф.  
Дата издания 25.01.2024 г.



**УСЛОВНЫЕ ОБОЗНАЧЕНИЯ**

| МАСШТАБ РАБОТ   |           | ВИД ПРОВЕДЕННЫХ РАБОТ   |                    | СХЕМА ПОЛИТИКО-АДМИНИСТРАТИВНОГО ДЕЛЕНИЯ |
|---|-----------|---|--------------------|--|
|  | 1:500 000 |  | 1:25 000           |  |
|  | 1:200 000 |  | 1:10 000 и крупнее | АЭР - аэроэлектроразведка                |
|  | 1:100 000 |  | безмасштабные      |  |
|  | 1:50 000  |   |                    |  |



- 1. Архангельская область
- 2. Вологодская область
- 3. Республика Карелия