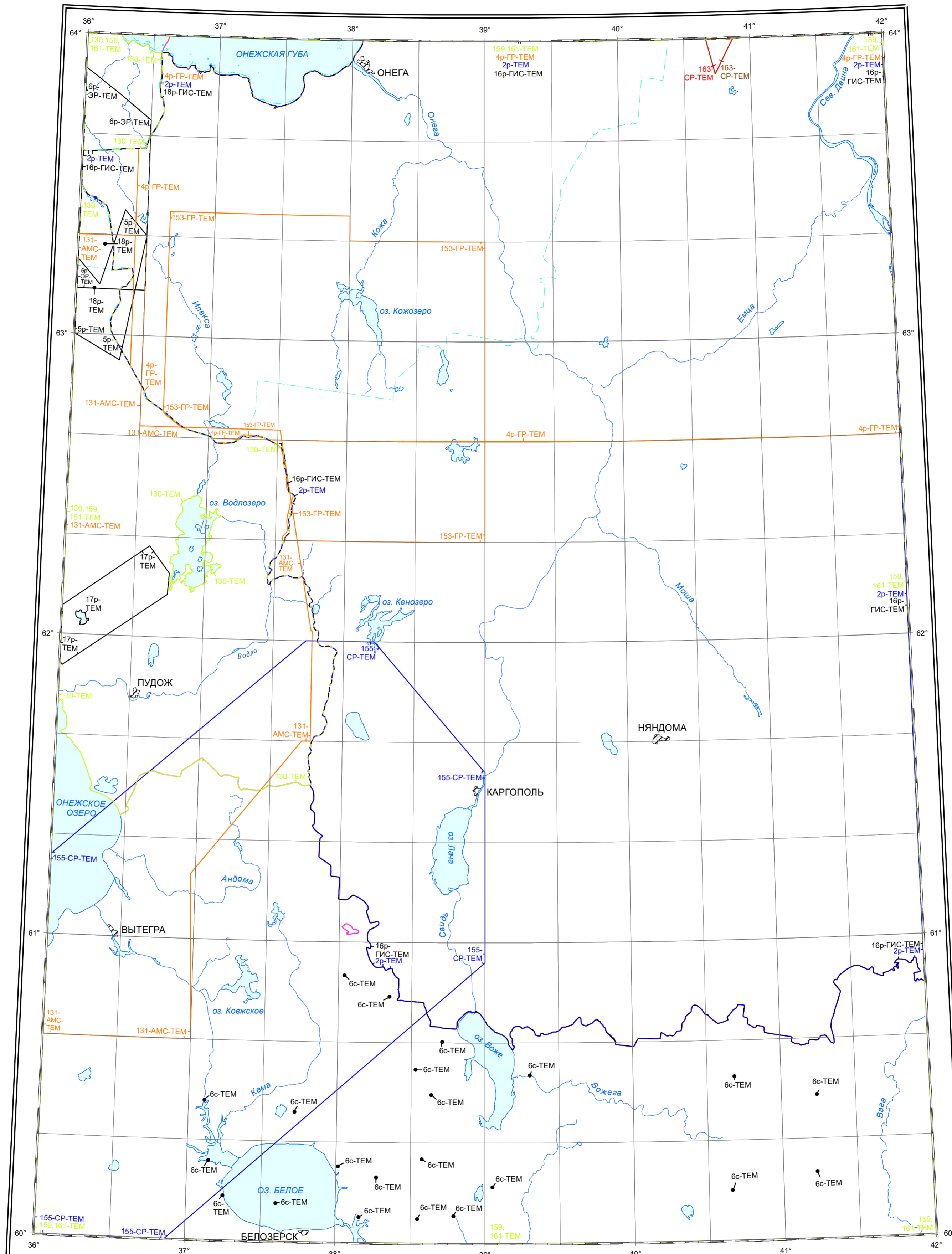


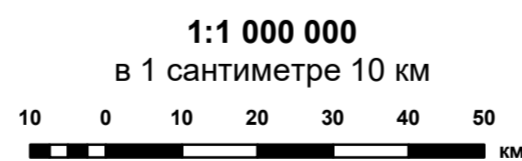
КОНТУРНАЯ КАРТА ГЕОФИЗИЧЕСКОЙ ИЗУЧЕННОСТИ ТЕРРИТОРИИ ЛИСТА ТЕМАТИЧЕСКИМИ РАБОТАМИ

по состоянию на 01.01.2023 г.

P-37



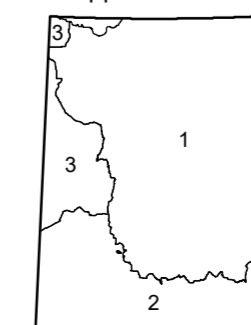
Составил Исламов Д.Ф.
 Дата издания 25.01.2024 г.



УСЛОВНЫЕ ОБОЗНАЧЕНИЯ

МАСШТАБ РАБОТ	ВИД ПРОВЕДЕННЫХ РАБОТ (Тематические, научно-исследовательские и опытно-методические работы)
1:1 000 000	АМС-ТЕМ - аэромагнитная съемка
1:500 000	ГР-ТЕМ - гравиразведка
1:200 000	ТЕМ - геофизические работы
1:50 000	ЭР-ТЕМ - электроразведка
1:25 000	ГИС-ТЕМ - геофизические исследования в скважинах
безмасштабные	СР-ТЕМ - сейсморазведка

СХЕМА
 ПОЛИТИКО-АДМИНИСТРАТИВНОГО
 ДЕЛЕНИЯ



1. Архангельская область
2. Вологодская область
3. Республика Карелия