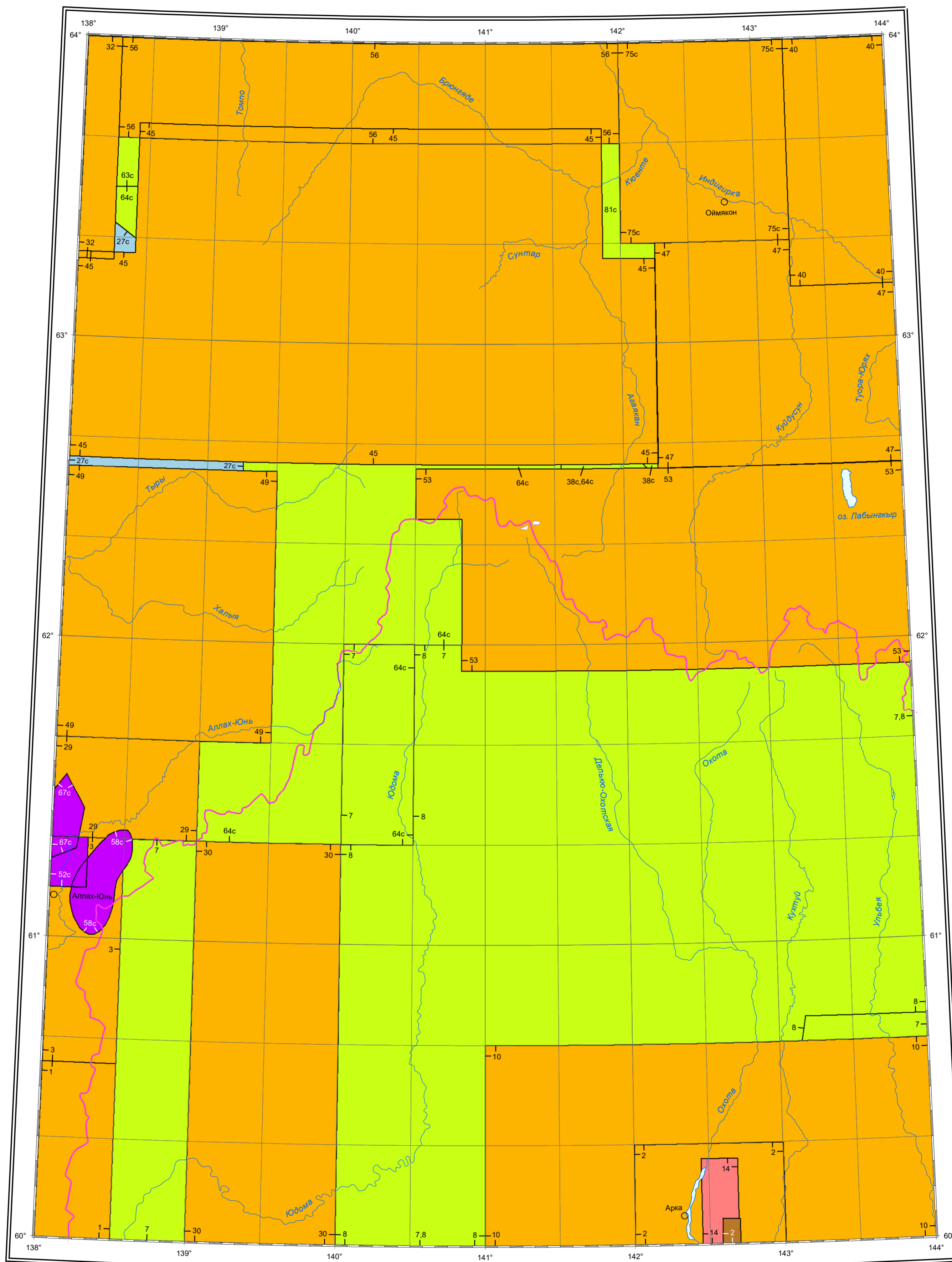


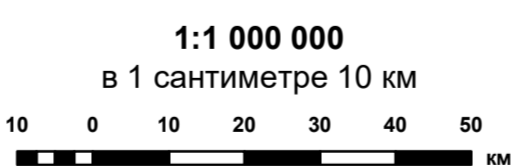
КАРТОГРАММА ГЕОФИЗИЧЕСКОЙ ИЗУЧЕННОСТИ ТЕРРИТОРИИ ЛИСТА ГРАВИМЕТРИЧЕСКИМИ СЪЕМОЧНЫМИ РАБОТАМИ

по состоянию на 01.01.2023 г.

P-54



Составила Т.В. Аверчева
Дата издания 25.04.2024 г.

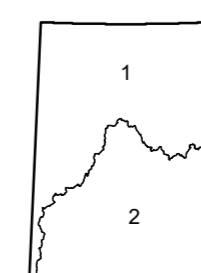


УСЛОВНЫЕ ОБОЗНАЧЕНИЯ

МАСШТАБ РАБОТ

	1:1 000 000		1:50 000
	1:500 000		1:25 000
	1:200 000		1:10 000 и крупнее

СХЕМА
ПОЛИТИКО-АДМИНИСТРАТИВНОГО
ДЕЛЕНИЯ



1. Республика Саха (Якутия)
2. Хабаровский край