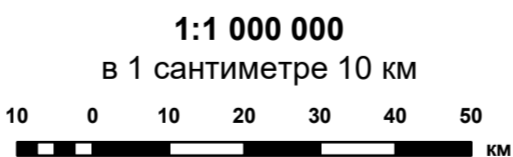
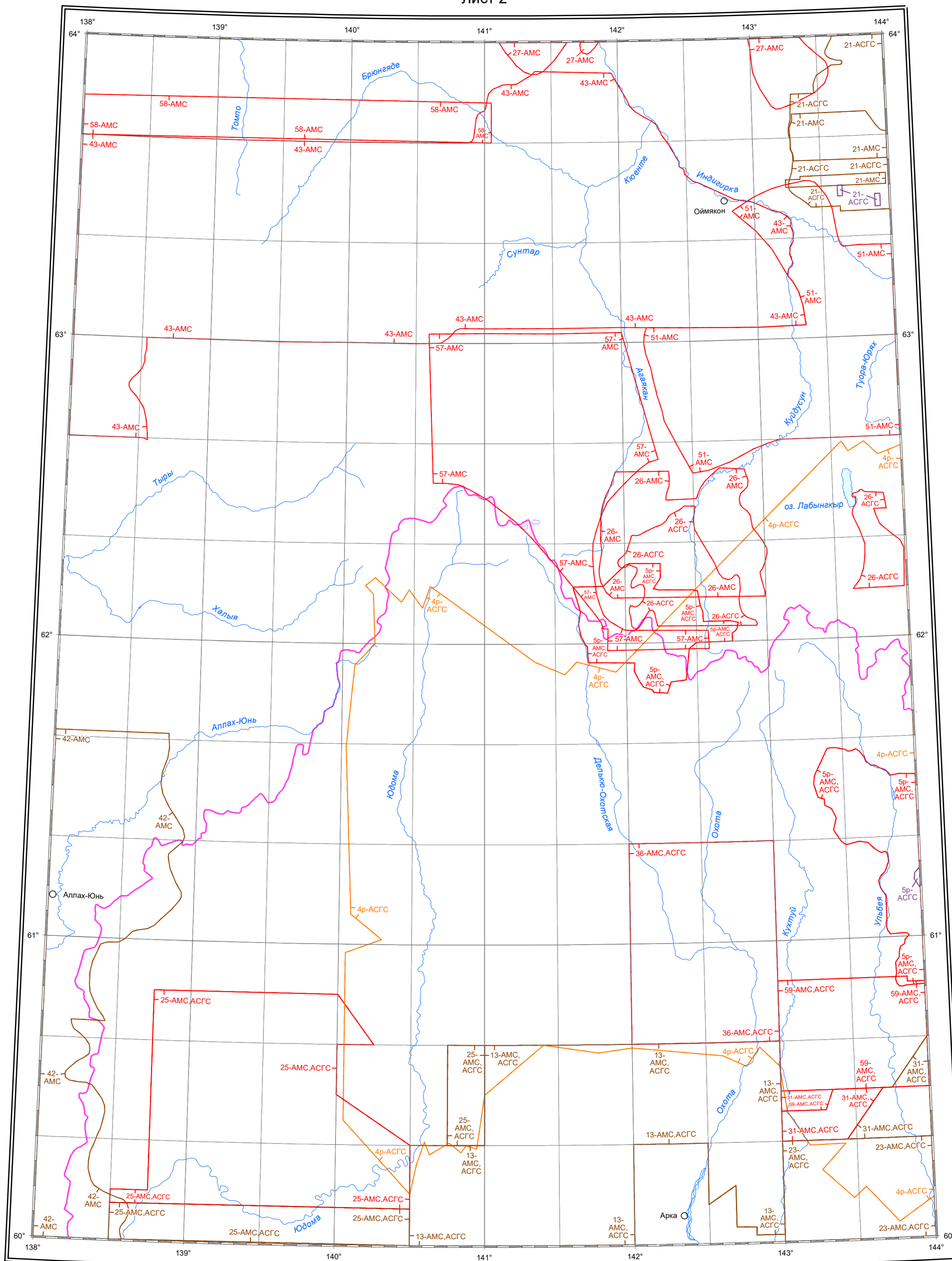


# КОНТУРНАЯ КАРТА ГЕОФИЗИЧЕСКОЙ ИЗУЧЕННОСТИ ТЕРРИТОРИИ ЛИСТА АЭРОМАГНИТНЫМИ И АЭРОГАММАСПЕКТРОМЕТРИЧЕСКИМИ РАБОТАМИ

по состоянию на период с 1978 г. по настоящее время

Лист 2

P-54



Составила Т.В. Аверчева  
 Дата издания 10.06.2024 г.

## УСЛОВНЫЕ ОБОЗНАЧЕНИЯ

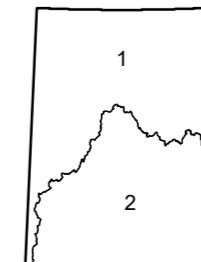
МАСШТАБ РАБОТ

- 1:200 000
- 1:50 000
- 1:25 000
- 1:10 000

ВИД ПРОВЕДЕННЫХ РАБОТ

- AMC - аэромагнитная съемка
- АСГС - аэрогаммаспектрометрическая съемка

СХЕМА  
 ПОЛИТИКО-АДМИНИСТРАТИВНОГО  
 ДЕЛЕНИЯ



- 1. Республика Саха (Якутия)
- 2. Хабаровский край