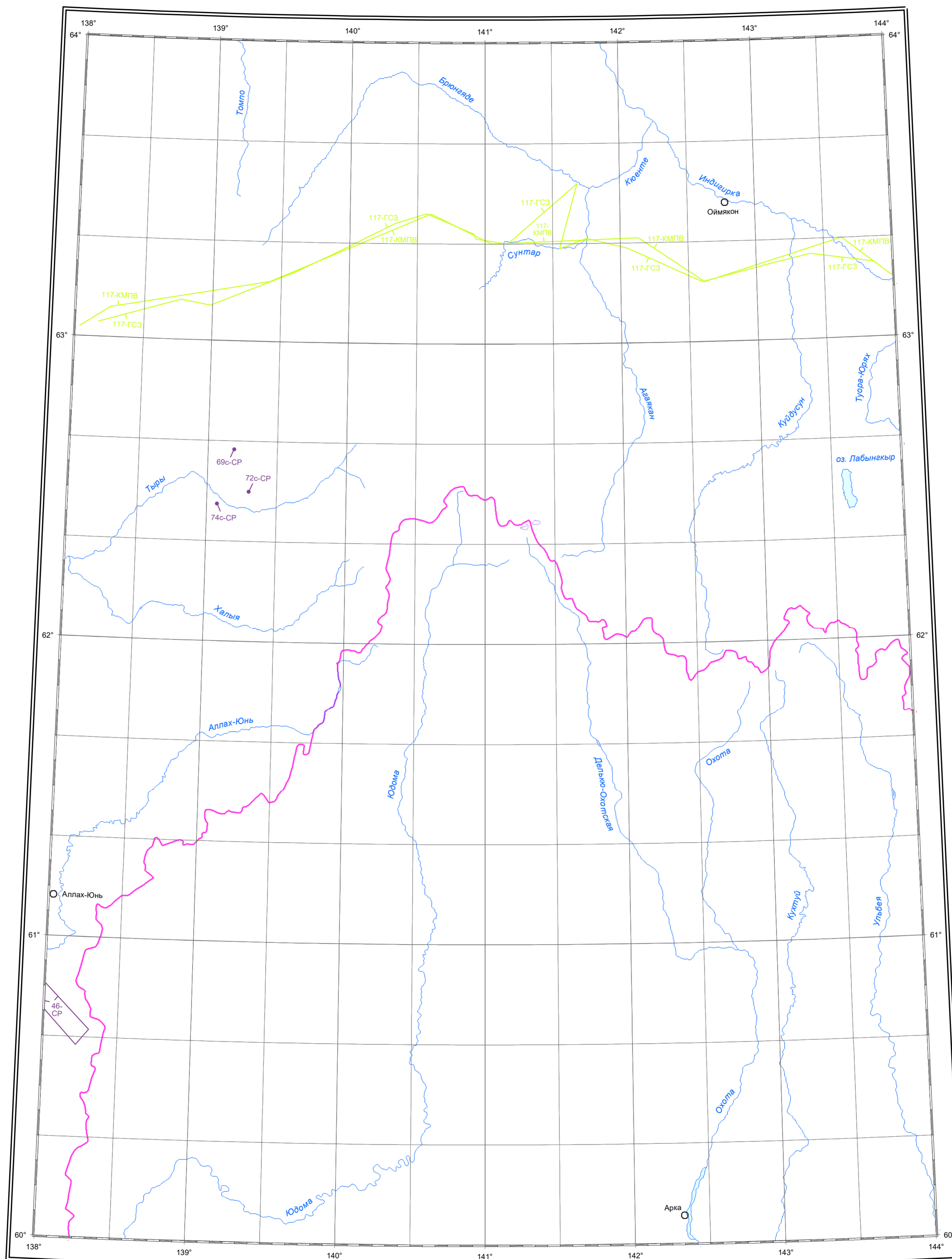



# КОНТУРНАЯ КАРТА ГЕОФИЗИЧЕСКОЙ ИЗУЧЕННОСТИ ТЕРРИТОРИИ ЛИСТА СЕЙСМОРАЗВЕДОЧНЫМИ РАБОТАМИ

по состоянию на 01.01.2023 г.

P-54



1:1 000 000  
в 1 сантиметре 10 км



Составила Т.В. Аверчева  
Дата издания 25.04.2024 г.

## УСЛОВНЫЕ ОБОЗНАЧЕНИЯ

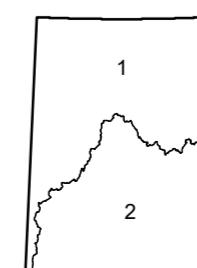
МАСШТАБ РАБОТ

- 1:1 000 000
- 1:10 000 и крупнее

ВИД ПРОВЕДЕННЫХ РАБОТ

- СР - сейсморазведка наземная
- ГСЗ - глубинное сейсмическое зондирование
- КМПВ - корреляционный метод преломленных волн

СХЕМА  
ПОЛИТИКО-АДМИНИСТРАТИВНОГО  
ДЕЛЕНИЯ



1. Республика Саха (Якутия)
2. Хабаровский край