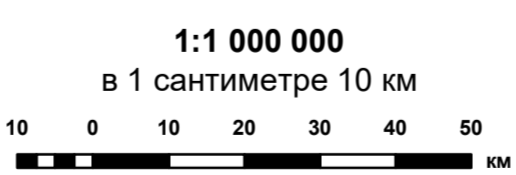
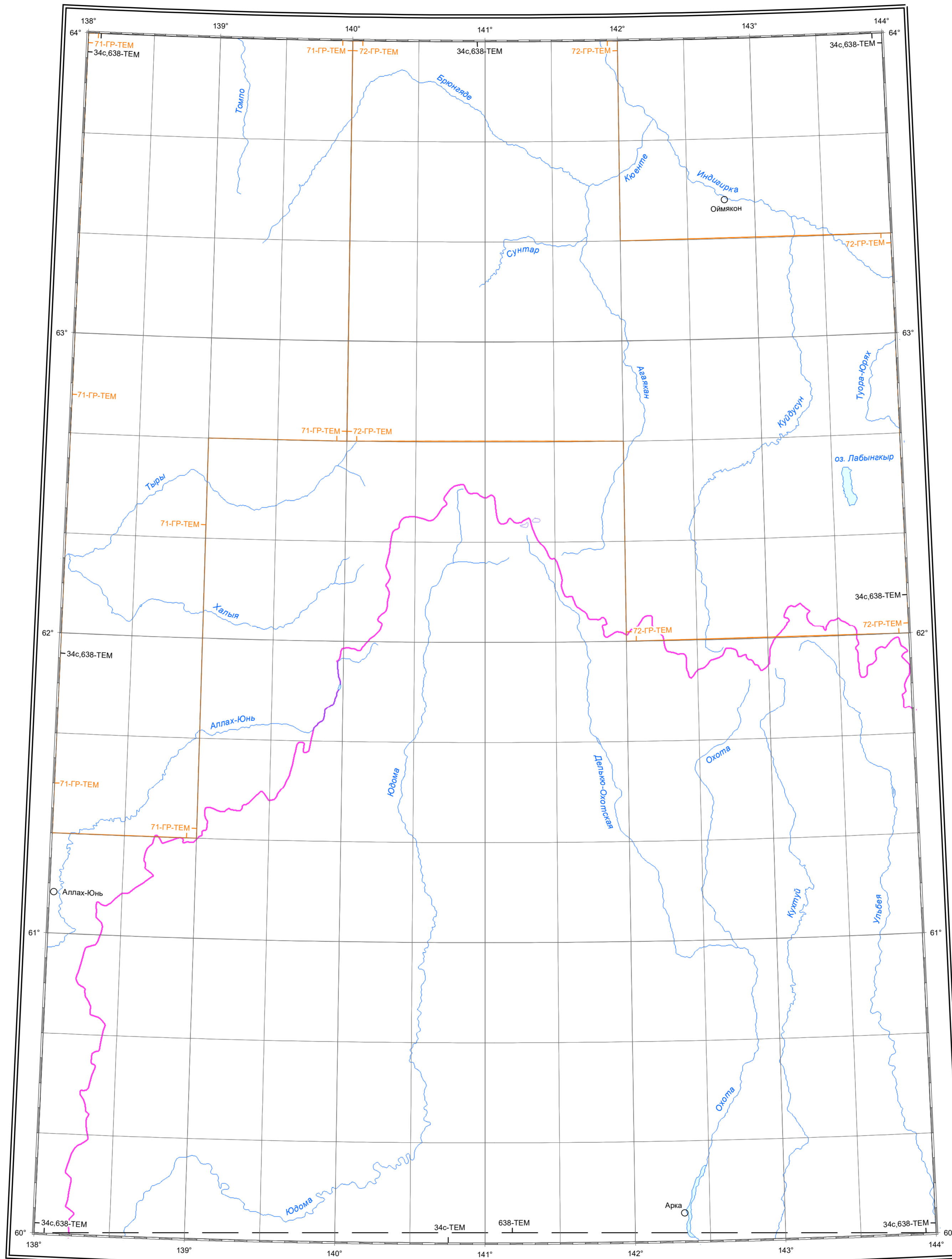


КОНТУРНАЯ КАРТА ГЕОФИЗИЧЕСКОЙ ИЗУЧЕННОСТИ ТЕРРИТОРИИ ЛИСТА ТЕМАТИЧЕСКИМИ РАБОТАМИ

по состоянию на 01.01.2023 г.

P-54

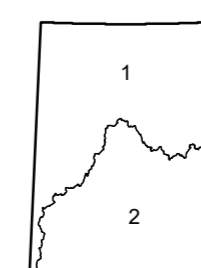


Составила Т.В. Аверчева
Дата издания 07.05.2024 г.

УСЛОВНЫЕ ОБОЗНАЧЕНИЯ

МАСШТАБ РАБОТ	ВИД ПРОВЕДЕННЫХ РАБОТ (Тематические, научно-исследовательские и опытно-методические работы)
1:2 500 000	ГР-ТЕМ - гравirazведка
1:200 000	ТЕМ - геофизические работы
безмасштабные	

СХЕМА
ПОЛИТИКО-АДМИНИСТРАТИВНОГО
ДЕЛЕНИЯ



1. Республика Саха (Якутия)
2. Хабаровский край